

Projekt

**UCHWAŁA NR
RADY MIASTA ŁĘDZINY**

z dnia 2016 r.

w sprawie przyjęcia Lokalnego Programu Rewitalizacji Miasta Łędziny na lata 2015-2020

Na podstawie art. 18 ust. 2 pkt 6 ustawy z dnia 8 marca 1990 r. o samorządzie gminnym (t.j. Dz. U. z 2015 r., poz. 1515 z późn. zm.)

Rada Miasta uchwała:

§ 1. Przyjąć Lokalny Program Rewitalizacji Miasta Łędziny na lata 2015-2020, stanowiący załącznik do niniejszej Uchwały.

§ 2. Traci moc Uchwała nr VI/36/11 Rady Miasta Łędziny z dnia 24.02.2011 r. w sprawie przyjęcia Lokalnego Programu Rewitalizacji dla miasta Łędziny.

§ 3. Wykonanie uchwały powierza się Burmistrzowi Miasta.

§ 4. Uchwała wchodzi w życie z dniem podjęcia.



Lokalny Program Rewitalizacji Miasta Łędziny na lata 2015-2020

Opracowanie

Biuro Doradcze ALTIMA s.c.



Data opracowania

Grudzień 2015

Spis treści

1.	Wybrane materiały i dokumenty związane z programem	3
2.	Istota i znaczenie Lokalnego Programu Rewitalizacyjnego dla rozwoju miasta	5
3	Diagnoza sytuacji społeczno-gospodarczej w gminie	7
3.1	Położenie, uwarunkowania środowiskowe, struktura gruntów	7
3.2	Rys historyczny	10
3.3	Demografia	11
3.4	Atrakcyjność gospodarcza, rynek pracy	15
3.5	Edukacja	22
3.6	Ochrona zdrowia, oferta dla seniorów	23
3.7	Zagospodarowanie przestrzenne	24
3.8	Infrastruktura techniczna	32
3.8.1	Infrastruktura transportowa	32
3.8.2	Infrastruktura komunalna sieciowa	33
3.9	Oferta kulturalna, rekreacyjna i turystyczna	34
3.10	Bezpieczeństwo publiczne	37
3.11	Problemy społeczne	40
3.12	Warunki i jakość życia mieszkańców - wyniki badania ankietowego	50
4	Wyznaczenie obszarów problemowych	59
5	Obszar zdegradowany i obszar rewitalizacji	66
5.1	Obszar zdegradowany	66
5.2	Obszar rewitalizacji	66
6	Wizja i cele rewitalizacji	68
6.1	Wizja rewitalizacji dla wyznaczonych OR	68
6.2	Cele rewitalizacji	68
6.3	Ogólne, nadrzędne cele strategiczne rewitalizacji Łędzin	68
7	Zaplanowane projekty i przedsięwzięcia	73
7.1	Projekty podstawowe	73
7.2	Komplementarność pomiędzy projektami	81
8	Powiązanie programu z dokumentami strategicznymi i planistycznymi gminy	84
9	System realizacji (wdrażania) programu rewitalizacji	90
10	System monitoringu i oceny skuteczności działań i system wprowadzania modyfikacji w reakcji na zmiany w otoczeniu programu	93
10.1	Wskaźniki dla programu	94
10.2	Wskaźniki oddziaływania	94
11	Spis rysunków i tabel	96
12	Załączniki	98
12.1	Mapy - obszar rewitalizacji	98

1. Wybrane materiały i dokumenty związane z programem

Lokalny Program Rewitalizacji Miasta Łęczyny na lata 2015-2020 został opracowany z uwzględnieniem zasad i wymagań określonych w następujących dokumentach:

- Ustawa z dnia 11 lipca 2014 r. o zasadach realizacji programów w zakresie polityki spójności finansowanych w perspektywie finansowej 2014-2020,
- Rozporządzenie Parlamentu Europejskiego i Rady (UE) Nr 1303/2013 z dnia 17 grudnia 2013 r. ustanawiające wspólne przepisy dotyczące Europejskiego Funduszu Rozwoju Regionalnego, Europejskiego Funduszu Społecznego, Funduszu Spójności, Europejskiego Funduszu Rolnego na rzecz Rozwoju Obszarów Wiejskich oraz Europejskiego Funduszu Morskiego i Rybackiego oraz ustanawiające przepisy ogólne dotyczące Europejskiego Funduszu Rozwoju Regionalnego, Europejskiego Funduszu Społecznego, Funduszu Spójności i Europejskiego Funduszu Morskiego i Rybackiego,
- Rozporządzenie delegowanego Komisji (UE) nr 480/2014 z dnia 3 marca 2014 r. uzupełniające rozporządzenie Parlamentu Europejskiego i Rady (UE) nr 1303/2013,
- Ustawa z dnia 27 kwietnia 2001 r. Prawo Ochrony Środowiska,
- Ustawa z dnia 3 października 2008 r. o udostępnianiu informacji o środowisku i jego ochronie, udziale społeczeństwa w ochronie środowiska oraz o ocenach oddziaływania na środowisko,
- Ustawa z dnia 27 marca 2003 r. o planowaniu i zagospodarowaniu przestrzennym,
- Ustawa z dnia 20 lutego 2015r. - Prawo budowlane,
- Ustawa z dnia 29 stycznia 2004 r. - Prawo zamówień publicznych,
- Ustawa z dnia 12 marca 2004 r. o pomocy społecznej,
- Wytyczne w zakresie rewitalizacji w programach operacyjnych na lata 2014-2020,
- Strategii Rozwoju Województwa Śląskiego Śląskie 2020+,
- Strategia Zintegrowanych Inwestycji Terytorialnych Subregionu Centralnego Województwa Śląskiego na lata 2014-2020,
- Aktualizacja Strategii Rozwoju Miasta Łęczyny do 2020 roku,
- Miejska Strategia Rozwiązywania Problemów Społecznych na lata 2014-2020,
- Gminny Program Profilaktyki i Rozwiązywania Problemów Alkoholowych na 2015 rok,
- Gminny Program Przeciwdziałania Narkomanii na 2015 rok,
- Statut Miasta Łęczyny,
- Regulamin Organizacyjny Urzędu Miasta Łęczyny,
- Dane Urzędu Miasta Łęczyny - Biuletyn Informacji Publicznej,
- Dane statystyczne Powiatowego Urzędu Pracy w Tychach,
- Dane statystyczne Urzędu Statystycznego w Katowicach,

- Dane statystyczne dotyczące Gminy Łęczyny i Powiatu Bieruńsko-Łędzińskiego GUS, Bank danych lokalnych,
- Dane statystyczne i raporty Miejskiego Ośrodka Pomocy Społecznej w Łęczynach, Komendy Powiatowej Policji w Bieruniu, Straży Miejskiej w Łęczynach,
- Dane Starostwa Powiatowego w Bieruniu.

Przyjęto następujące definicje¹:

Rewitalizacja proces wyprowadzania ze stanu kryzysowego obszarów zdegradowanych, prowadzony w sposób kompleksowy, poprzez zintegrowane działania na rzecz lokalnej społeczności, przestrzeni i gospodarki, skoncentrowane terytorialnie, prowadzone przez interesariuszy rewitalizacji na podstawie gminnego programu rewitalizacji.

Program rewitalizacji inicjowany, opracowany i uchwalony przez radę gminy, na podstawie art. 18 ust. 2 pkt 6 ustawy z dnia 8 marca 1990 r. o samorządzie gminnym (Dz. U. z 2013 r. poz. 594, z późn. zm.), wieloletni program działań w sferze społecznej oraz gospodarczej lub przestrzenno-funkcjonalnej lub technicznej lub środowiskowej, zmierzający do wyprowadzenia obszarów rewitalizacji ze stanu kryzysowego oraz stworzenia warunków do ich zrównoważonego rozwoju, stanowiący narzędzie planowania, koordynowania i integrowania różnorodnych aktywności w ramach rewitalizacji.

Projekt rewitalizacyjny projekt w rozumieniu art. 2 pkt 18 ustawy, wynikający z programu rewitalizacji, tj. zaplanowany w programie rewitalizacji i ukierunkowany na osiągnięcie jego celów albo logicznie powiązany z treścią i celami programu rewitalizacji, zgłoszony do objęcia albo objęty współfinansowaniem UE z jednego z funduszy strukturalnych albo Funduszu Spójności w ramach programu operacyjnego. Wynikanie projektu rewitalizacyjnego z programu rewitalizacji oznacza zatem albo wskazanie (wymienienie) go wprost w programie rewitalizacji albo określenie go w ogólnym (zbiorczym) opisie innych, uzupełniających rodzajów działań rewitalizacyjnych.

Obszar zdegradowany obszar, na którym zidentyfikowano stan kryzysowy. Obszar zdegradowany może być podzielony na podobszary, w tym podobszary nieposiadające ze sobą wspólnych granic pod warunkiem stwierdzenia sytuacji kryzysowej na każdym z podobszarów.

Obszar rewitalizacji obszar obejmujący całość lub część obszaru zdegradowanego, cechującego się szczególną koncentracją negatywnych zjawisk.

Stan kryzysowy stan spowodowany koncentracją negatywnych zjawisk społecznych (w szczególności bezrobocia, ubóstwa, przestępczości, niskiego poziomu edukacji lub kapitału społecznego, niewystarczającego poziomu uczestnictwa w życiu publicznym i kulturalnym), współwystępujących z negatywnymi zjawiskami w co najmniej jednej z następujących sfer: gospodarczej, środowiskowej, przestrzenno-funkcjonalnej, technicznej.

¹ Źródło: Wytyczne w zakresie rewitalizacji w programach operacyjnych na lata 2014-2020

2. Istota i znaczenie Lokalnego Programu Rewitalizacyjnego dla rozwoju miasta

Lokalny Program Rewitalizacji Miasta Łęczyny na lata 2015-2020 stanowi dokument określający politykę gospodarczą, przestrzenną i społeczną Miasta do roku 2020. Rozwija cele określone w *Strategii Rozwoju Województwa Śląskiego Śląskie 2020+* i jest zgodny z ustaleniami *Planu Zagospodarowania Przestrzennego Województwa Śląskiego* oraz *Strategią Rozwoju Miasta Łęczyny do roku 2020 i Miejscowymi Planami Zagospodarowania Przestrzennego*. LPR zgodny jest ponadto z założeniami *Strategii Zintegrowanych Inwestycji Terytorialnych Subregionu Centralnego Województwa Śląskiego na lata 2014-2020*.

Lokalny Program Rewitalizacji Miasta Łęczyny na lata 2015-2020 zawiera opis aktualnej sytuacji społecznej, przestrzennej i gospodarczej miasta, diagnozę obszarów wymagających rewitalizacji, opis planowanych zadań gospodarczych, społecznych i przestrzennych, plan finansowy, oczekiwane wskaźniki osiągnięć oraz opis monitoringu, zarządzania i sposobów promocji.

Realizacja zamierzeń zdefiniowanych w programie będzie współfinansowana w miarę możliwości z Funduszy Strukturalnych Unii Europejskiej, przyczyniając się do zwiększenia potencjału gospodarczego, rozwoju i dostosowania strukturalnego do regionów Wspólnoty Europejskiej. Lokalny Program Rewitalizacji Miasta Łęczyny na lata 2015-2020 ukierunkowany jest na wsparcie rozwoju gospodarczego, zwiększenie atrakcyjności inwestycyjnej, turystycznej i kulturalnej miasta oraz przeciwdziałanie negatywnym skutkom restrukturyzacji przemysłu górniczego, takim jak marginalizacja społeczna osób i rodzin, degradacja przestrzeni miejskiej, zanieczyszczenie środowiska.

Rewitalizacja jest szansą na zastosowanie kompleksowych i zrównoważonych rozwiązań w zakresie wsparcia wyznaczonych obszarów gminy, które w wyniku przemian gospodarczych, procesów historycznych, a także wielu innych czynników zostały zdegradowane i zaniedbane.

Niniejszy program rewitalizacji wypracowany został przez samorząd Miasta Łęczyny w oparciu o diagnozę lokalnych problemów: społecznych, gospodarczych, przestrzenno-funkcjonalnych, technicznych i środowiskowych.

Dane wyjściowe do analizy pozyskane zostały:

- z rejestrów Głównego Urzędu Statystycznego (Bank Danych Lokalnych),
- z danych rejestrowych i statystycznych Urzędu Miasta Łęczyny oraz jednostek organizacyjnych gminy (jak Miejski Ośrodek Pomocy Społecznej w Łęczynach),
- Danych Komendy Powiatowej Policji w Bieruniu,
- Danych Straży Miejskiej w Łęczynach,

- Danych Starostwa Powiatowego w Bieruniu,
- Danych Powiatowego Urzędu Pracy w Tychach,
- z wywiadów autorów opracowania z pracownikami UM Łędziny, MOPS w Łędzinach oraz lokalnymi przedsiębiorstwami i organizacjami pozarządowymi,
- na podstawie ankietyzacji mieszkańców miasta Łędziny,
- na podstawie spotkań warsztatowych/konsultacyjnych z mieszkańcami Łędzin.

W pracach nad przygotowaniem dokumentu partycypowały wszystkie grupy społeczne i interesariusze programu.

3 Diagnoza sytuacji społeczno-gospodarczej w gminie

3.1 Położenie, uwarunkowania środowiskowe, struktura gruntów

Łęczyny położone są w środkowej części województwa śląskiego (Subregion Centralny), w powiecie bieruńsko-łędzimskim.

Gmina sąsiaduje:

- od północy z Katowicami i Mysłowicami,
- od wschodu z Imielinem i Chełmem Śląskim,
- od południa z Bieruniem,
- od zachodu z Tychami.

Rysunek 1 Położenie Łęczyny na tle powiatu i województwa



Źródło: UM Łęczyny

Miasto oddalone jest w linii prostej:

- 14 km od Katowic,
- 9 km od Tychów,
- 56 km od Krakowa,
- 276 km od Warszawy.

Teren Łęczyny wchodzi w skład dwóch jednostek fizyczno-geograficznych. Części północno-zachodnia i północna miasta, obejmuje dzielnice leżące na pograniczu Wyżyny Śląskiej:

- Hołdunów,
- Zamoście,
- Ratusz,
- Centrum,
- Blych,
- Smardzowice.

Południowo-wschodnia część stanowi fragment Kotliny Oświęcimskiej. Obejmuje ona następujące dzielnice:

- Rachowy,
- Goławiec,
- Górki.

Rysunek 2 Podział terytorialny miasta



Źródło: UM Łęczyny

Gmina zajmuje powierzchnię 3165 ha (32 km²), nie posiada zwartej przestrzennej zabudowy - między poszczególnymi dzielnicami rozciągają się pola, lasy i tereny przemysłowe. Podział gruntów gminnych przedstawia się następująco:

- użytki rolne zajmują 60% powierzchni, w tym:
 - 37% stanowią grunty orne,
 - 17% stanowią łąki,
 - 4% stanowią pastwiska,
 - niecały 1% stanowią sady,
- lasy zajmują 16% powierzchni,
- pozostałe grunty i nieużytki zajmują 24% powierzchni.

Struktura gruntów na terenie Gminy zaprezentowana została w poniższej tabeli.

Tabela 1 Struktura gruntów na terenie Gminy Łędziny

Rodzaj gruntu	Powierzchnia [ha]
ogółem	3165
użytki rolne razem	1919
użytki rolne - grunty orne	1181
użytki rolne - sady	15
użytki rolne - łąki trwałe	523
użytki rolne - pastwiska trwałe	140
użytki rolne - grunty rolne zabudowane	44
użytki rolne - grunty pod stawami	3
użytki rolne - grunty pod rowami	13
grunty leśne oraz zadrzewione i zakrzewione razem	500
grunty leśne oraz zadrzewione i zakrzewione - lasy	451
grunty leśne oraz zadrzewione i zakrzewione - grunty zadrzewione i zakrzewione	49
grunty pod wodami razem	8
grunty pod wodami powierzchniowymi płynącymi	8
grunty zabudowane i zurbanizowane razem	637
grunty zabudowane i zurbanizowane - tereny mieszkaniowe	236
grunty zabudowane i zurbanizowane - tereny przemysłowe	129
grunty zabudowane i zurbanizowane - tereny inne zabudowane	43
grunty zabudowane i zurbanizowane - tereny zurbanizowane niezabudowane	2
grunty zabudowane i zurbanizowane - tereny rekreacji i wypoczynku	38
grunty zabudowane i zurbanizowane - tereny komunikacyjne - drogi	160
grunty zabudowane i zurbanizowane - tereny komunikacyjne - kolejowe	28
grunty zabudowane i zurbanizowane - tereny komunikacyjne - inne	1
nieużytki	50
tereny różne	51

Źródło: GUS, BDL, stan na 31.12.2014 r.

Na terenie Łędzin występują dwa sztuczne ciek wodne - Potok Goławiecki i Potok Ławecki, zasilane przez wody kopalniane (KWK „Ziemowit” i KWK „Wesoła”), należące do zlewiska Wisły.

Miasto leży w otoczeniu lasów murckowskich i pszczyńskich, cechujących się bogactwem fauny i flory. Relacja terenów ożywionych do nieożywionych w gminie jest korzystna i wynosi 7:1. Klimat lokalny stwarza dobre warunki dla osadnictwa. Ze względu na korzystną konstrukcję przyrodniczo - gospodarczą Łędziny mogą połączyć komfort i funkcjonalność terenów mieszkalnych z ochroną środowiska naturalnego. W środowisku naturalnym gminy występują skrajne wartości: suche kulminacje i mokre obniżenia terenu.

Spośród składników środowiska przyrodniczego, wywierających wpływ na warunki bytowe mieszkańców, dominują elementy korzystne:

- słabo zmodyfikowany antropogenicznie klimat lokalny,
- nasycenie obszaru miasta terenami otwartymi zieleni wysokiej i niskiej z enklawami zieleni urządzonej,
- urozmaicony, atrakcyjny krajobraz; ograniczone przestrzennie oddziaływanie przemysłu i komunikacji na środowisko.

Z wyjątkiem niewielkich fragmentów obrzeżnych dzielnic miasta, gdzie występują tereny nadmiernie wilgotne, pozostały obszar charakteryzuje się korzystnymi warunkami mikroklimatycznymi. Szczególnie pozytywne dla mieszkalnictwa warunki istnieją w centrum oraz w rejonie Hołdunowa i powinny być przeznaczone na tę formę zagospodarowania. Bariere ochronną, umożliwiającą utrzymanie struktury przestrzennej i odpowiedniego mikroklimatu, tworzą kompleksy leśne na północno - zachodnich i południowo - wschodnich obrzeżach miasta. Podobną rolę odgrywają pola uprawne na glebach rędziniowych i podmokłe łąki w dolinie Potoku Ławeckiego i Goławca. Na terenie miasta funkcjonują niezależne przestrzenie o różnych wartościach środowiska:

- wypiętrzenia dolomitowe w części zachodniej, ciągnące się na południe od Góry Kępa,
- uwilgotnione doliny rzeczne Przyrwy, Mlecznej, i Potoku Goławieckiego,
- płaskowyże w rejonie Hołdunowa, Świniów, Ratusza i centrum miasta,
- tereny leśne na pograniczu Łędzin, Górek i Goławca.

Na bogactwo form przyrodniczych w mieście wpływ ma jego krawędziowe położenie na styku Wyżyny Śląskiej i Kotliny Oświęcimskiej, zróżnicowane warunki glebowe oraz bogata morfologia.

Największy wpływ na kształtowanie środowiska przyrodniczego mają działania związane z wydobyciem węgla kamiennego oraz infrastrukturą techniczną, zagospodarowaniem odpadów pokopalnianych oraz odprowadzeniem wód podziemnych. Występują również zjawiska samoistne, takie jak osiadanie powierzchni ziemi związane z wypełnianiem się pustek w wyrobiskach. Naziemne obiekty kopalniane zajmują około 1,1% powierzchni miasta. Najbardziej widocznym elementem w krajobrazie, oprócz szybu głównego jest hałda odpadów kopalnianych. Działania polegające na zagospodarowaniu produktów nieużytecznych i zabiegach rekultywacyjnych mogą zostać wykorzystane dla celowego kształtowania środowiska i krajobrazu.

3.2 Rys historyczny

Łędziny są prastarą osadą, powszechnie uważaną za jedną z najstarszych osad dawnej ziemi pszczyńskiej, a nawet Górnego Śląska. Najstarsza historycznie udokumentowana wiadomość dotycząca Łędzin jako starej osady jeszcze na tzw. prawie polskim, odnosi się do XII wieku, kiedy to ziemia pszczyńska wraz z Łędzinami stanowiła integralną część ziemi krakowskiej. Podobnie jak na całym Górnym Śląsku, w I połowie XIX wieku rozpoczęło się w Łędzinach wydobycie węgla kamiennego. W 1895 roku, kopalnia zatrudniała 61 pracowników, z których połowa pracowała na dole. Uruchomienie kopalni całkowicie zmieniło charakter osady. Od tej chwili zaczęli przeważać w Łędzinach górnicy. Rolnictwo stało się dla większej części

mieszkańców zajęciem ubocznym. W roku 1942 Niemcy na terenie Rachowego Bagna rozpoczęli budowę nowej kopalni pod nazwą Günthergrube, którą uruchomiono ostatecznie już po drugiej wojnie światowej, 3 grudnia 1952 roku i nadano jej nazwę Ziemowit. 27 listopada 1945 roku w powiecie pszczyńskim została utworzona Gmina zbiorowa Łędziny, z siedzibą urzędu w Łędzinach, w 1966 roku Łędziny otrzymały prawa miejskie, a w 1973 roku Goławiec i Górki zostały włączone do Łędzin. W wyniku reformy administracyjnej kraju w 1975 roku Łędziny, Hołdunów oraz Goławiec, Górki i Smardzowice zostały przyłączone do Tychów i znalazły się w obszarze województwa katowickiego. Dnia 23 kwietnia 1991 roku Łędziny ponownie uzyskały samodzielność i odzyskały prawa miejskie stając się Gminą miejską, w obręb Gminy włączono także Hołdunów, Goławiec, Górki, Smardzowice i Świniowy. Na mocy rozporządzenia Rady Ministrów w sprawie utworzenia, ustalenia granic i zmiany nazw powiatów oraz zmiany siedziby władz powiatu, zmieniającego nazwę powiatu tyskiego, od 1 stycznia 1999 roku Gmina Łędziny należy do powiatu bieruńsko-łędzińskiego.

3.3 Demografia

Liczba mieszkańców Gminy Łędziny, zgodnie ze stanem z dnia 31.12.2014 r. wynosi 16 233 osoby. Struktura ludności wg płci wskazuje niewielką przewagę liczby kobiet - 50,7% w ogólnej liczbie mieszkańców. Gęstość zaludnienia wynosi niemal 513 osób/km².

Dane charakteryzujące liczbę ludności na terenie gminy w latach 2010-2014 przedstawiono w poniższej tabeli.

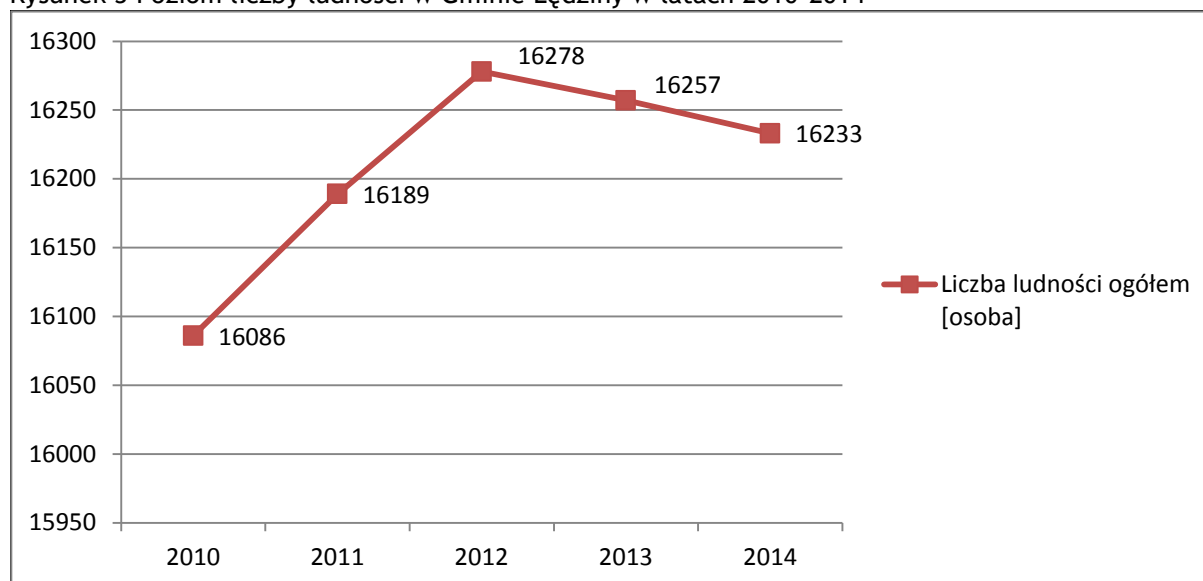
Tabela 2 Liczba ludności w Gminie Łędziny, wg zameldowania na pobyt stały, stan na 31.12.2014

Rodzaj danych	2010	2011	2012	2013	2014
Liczba ludności ogółem [osoba]	16 086	16 189	16 278	16 257	16 233
Liczba kobiet [osoba]	-	8 197	8 251	8 249	8 230
Liczba mężczyzn [osoba]	-	7 992	8 027	8 008	8 003
Struktura ludności wg płci [% danej płci dominujący w ogólnej liczbie mieszkańców]	-	50,63% kobiet	50,69% kobiet	50,69% kobiet	50,7% kobiet
Gęstość zaludnienia [osoba/km ² , zaokrąglenie do pełnej wartości]	503	506	509	508	507

Źródło: Ewidencja ludności UM Łędziny

Liczba mieszkańców Gminy Łędziny w latach 2010-2014 notuje wahania, są jednak nieznaczne i nie świadczą o trwałej zmianie trendu. Średnia z lat 2010-2014 wynosi 16 208, uznaje się zatem, że liczba mieszkańców gminy jest stała.

Rysunek 3 Poziom liczby ludności w Gminie Łęczyny w latach 2010-2014



Źródło: Opracowanie własne na bazie danych demograficznych UM Łęczyny

Najliczniej zamieszkałą dzielnicą w gminie są Łęczyny oraz Hołdunów. Zróżnicowana gęstość zaludnienia na terenie poszczególnych dzielnic jest uzależniona od rodzaju zabudowań. W Łęczynach i Hołdunowie występuje zabudowa wielorodzinna, natomiast w pozostałych dzielnicach przeważa zabudowa jednorodzinna. Dane dotyczące liczby mieszkańców gminy w poszczególnych dzielnicach w latach 2010-2014 przedstawia poniższa tabela.

Tabela 3 Struktura liczby mieszkańców poszczególnych dzielnic gminy w latach 2010-2014

Dzielnica	lata				
	2010	2011	2012	2013	2014
Łęczyny	7154	7 258	7258	7768	7657
Hołdunów	5757	5669	5664	5450	5399
Zamoście	410	439	441	465	478
Goławiec	1029	1042	1062	1071	1078
Górki	481	493	498	498	491
Ratusz i Świniowy	477	501	543	551	555
Smardzowice	778	787	812	812	828
ogółem	16 086	16 189	16 278	16 615	16 486

Źródło: Ewidencja ludności UM Łęczyny

Odchylenia w analizowanych latach odzwierciedlają duże dysproporcje w skupiskach ludności między Łęczynami i Hołdunowem a pozostałymi dzielnicami. W dzielnicach o stosunkowo niskim poziomie zaludnienia takich jak: Zamoście, Goławiec, Górki, Ratusz i Świniowy oraz Smardzowice odnotowano nieznaczny wzrost trendu, podobnie jak w Łęczynach charakteryzujących się dużym zaludnieniem, w Hołdunowie obserwuje się natomiast wyraźny spadek linii trendu.

Zgodnie z prognozami GUS liczba mieszkańców powiatu bieruńsko-łęczyńskiego, w skład którego wchodzi Gmina Łęczyny, będzie wzrastać do roku 2035, co jest trendem odwrotnym

w stosunku do całego województwa. Od roku 2040 prognozuje się spadek liczby mieszkańców, biorąc jednak pod uwagę średnią wyników do roku 2050 prognoza liczby mieszkańców powiatu jest wzrostowa.

Tabela 4 Prognoza liczby mieszkańców powiatu bieruńsko-łędzkiego w latach 2015-2050

	2015	2020	2025	2030	2035	2040	2045	2050
Prognozowana liczna ludności ogółem na dzień 31.12	59 004	59 798	60 274	60 380	60 210	59 915	59 566	59 137

Źródło: GUS, Prognoza dla powiatów i miast na prawie powiatu oraz podregionów na lata 2014-2050

W Gminie Łęczyny występuje dodatni przyrost naturalny, którego wartość w roku 2014 wynosiła +63 osoby. Zestawienie danych dotyczących przyrostu naturalnego w latach 2010-2014 przedstawia poniższa tabela.

Tabela 5 Przyrost naturalny w Gminie Łęczyny w latach 2010-2014, stan na 31.12.2014

Rodzaj danych	2010	2011	2012	2013	2014
Urodzenia żywe [osoba]	226	195	175	201	212
Zgony [osoba]	139	102	134	140	149
Przyrost liczby mieszkańców (różnica między liczbą urodzeń a liczbą zgonów) [osoba]	+87	+93	+41	+61	+63

Źródło: Ewidencja ludności UM Łęczyny

W poniższej tabeli zaprezentowano dane charakteryzujące liczbę ludności w przedziałach wiekowych.

Tabela 6 Liczba ludności w przedziałach wiekowych w latach 2010-2014

przedział wiekowy	rok				
	2010r.	2011r.	2012r.	2013r.	2014r.
0-6r.ż.	1 144	1 282	1 161	1 368	1 385
7r.ż.-15r.ż.	1 584	1 434	1 429	1 411	1 419
16r.ż - 17r.ż.	461	461	343	342	318
18r.ż.-60r.ż.	10 374	10 585	10 613	10 496	10 414
61r.ż. i więcej	2 523	2 456	2 732	2 640	2 697
ogółem	16 086	16 218	16 278	16 257	16 233

Źródło: Ewidencja ludności UM Łęczyny

Największą grupę mieszkańców w gminie stanowią osoby w przedziale wiekowym między 18 r.ż. a 60 r.ż. Jest to grupa ludności, która stanowi aż 65% ogółu na przestrzeni lat 2010-2014. Drugą co do wielkości grupę ludności stanowią osoby powyżej 61 r.ż. (16%). Grupa osób od narodzin do 6 r.ż. oraz dzieci i młodzieży od 7 r.ż. do 15 r.ż. stanowi odpowiednio 8% i 9% ogółu. Najmniejszą grupę społeczności gminnej, albowiem 2%, stanowią osoby w przedziale wiekowym od 16r.ż. do 17 r.ż.

Struktura wiekowa mieszkańców Gminy Łęczyny wskazuje na starzenie się populacji. Poniższa tabela przedstawia dane GUS za lata 2010-2014. Od roku 2011 systematycznie spada liczba osób w wieku produkcyjnym (poza marginalnym odchyleniem w roku 2013),

jednocześnie przybywa osób w wieku poprodukcyjnym; oznacza to, że coraz mniejsza liczba mieszkańców gminy generuje przychody pozwalające na utrzymanie osób z grupy poprodukcyjnej (renty i emerytury). Dane nie wskazują na możliwość poprawy sytuacji w najbliższym okresie, liczba osób w wieku przedprodukcyjnym również maleje (poza odchyleniem w roku 2014), co oznacza że w latach kolejnych relacja osób w wieku produkcyjnym do osób w wieku poprodukcyjnym będzie jeszcze bardziej niekorzystna. Trend jest zgodny z analizami regionalnymi i krajowymi.

Tabela 7 Ludność w wieku przedprodukcyjnym (17 lat i mniej), produkcyjnym i poprodukcyjnym wg płci w Gminie Łęczyny, lata 2010-2014

	2010	2011	2012	2013	2014
w wieku przedprodukcyjnym					
Ogółem	3223	3213	3186	3179	3191
Mężczyźni	1635	1634	1615	1617	1629
Kobiety	1588	1579	1571	1562	1562
w wieku produkcyjnym					
Ogółem	11022	11069	11075	11087	11030
Mężczyźni	5837	5873	5886	5910	5860
Kobiety	5185	5196	5189	5177	5170
w wieku poprodukcyjnym					
Ogółem	2238	2323	2404	2471	2528
Mężczyźni	741	768	796	816	85
Kobiety	1497	1555	1608	1655	1677

Źródło: GUS, BDL

Saldo migracji w gminie jest ujemne w analizowanych ostatnich dwóch latach, co jest trendem zgodnym w skali całego województwa. Położenie gminy w Aglomeracji Górnośląskiej oraz w pobliżu innych znaczących ośrodków miejskich, determinuje spory odsetek migracji wewnętrznych - w szczególności z miast. Coraz większa liczba wymeldowani świadczy o pogorszeniu warunków życia na terenie gminy w ostatnich latach.

Tabela 8 Migracje gminne na pobyt stały wg płci, typu i kierunku w latach 2010-2014

	2010	2011	2012	2013	2014
zameldowania ogółem [osoba]	217	219	239	178	190
zameldowania z miast [osoba]	179	185	183	142	155
zameldowania ze wsi [osoba]	36	33	56	33	34
zameldowania z zagranicy ogółem [osoba]	2	1	0	3	1
wymeldowania ogółem [osoba]	176	175	174	228	224
wymeldowania do miast [osoba]	138	121	129	146	145
wymeldowania na wieś [osoba]	38	47	44	68	74
wymeldowania za granicę [osoba]	0	7	1	14	5
saldo migracji [osoba]	41	44	65	-50	-34

Źródło: GUS, BDL, stan na dzień 31.12

Prognozy GUS dotyczące przyrostu naturalnego w powiecie bieruńsko-łęcznińskim, w skład którego wchodzi Gmina Łęczyny, wykazują spadek, co jest zgodne z prognozami regionalnymi.

Wskaźnik prognozy salda migracji jest dodatni, co jest trendem odwrotnym w stosunku do całego województwa. Podkreślić jednak należy, że wartości dodatnie salda migracji nie są znaczne, szczególnie biorąc pod uwagę liczbę mieszkańców całego powiatu. Oznacza to jednak, że przy podjęciu działań zaradczych możliwe jest podtrzymanie trendu wzrostowego. Konieczne będzie w tym celu konsekwentne podnoszenie atrakcyjności Gminy jako potencjalnego miejsca zamieszkania i rozwoju osobistego.

Tabela 9 Prognoza salda migracji oraz przyrostu naturalnego w powiecie bieruńsko-łężyńskim w latach 2015-2050

Przyrost naturalny liczby mieszkańców powiatu bieruńsko-łężyńskiego								
	2015	2020	2025	2030	2035	2040	2045	2050
urodzenia [osoba]	636	611	561	516	508	523	529	511
zgoni [osoba]	529	553	570	584	624	657	678	678
przyrost liczby mieszkańców [osoba]	107	58	-9	-68	-116	-134	-149	-167
Migracje krajowe i zagraniczne w powiecie bieruńsko-łężyńskim								
	2015	2020	2025	2030	2035	2040	2045	2050
napływ [osoba]	749	700	651	613	597	600	604	605
odpływ [osoba]	662	621	578	548	530	530	530	530
saldo migracji [osoba]	87	79	73	65	67	70	74	75

Zródło: GUS, Prognoza dla powiatów i miast na prawie powiatu oraz podregionów na lata 2014-2050

Liczba mieszkańców Gminy Łęczyny notuje zasadniczo stały poziom, niekorzystne wskaźniki przyrostu naturalnego niwelowane są dodatnim saldem migracji.

3.4 Atrakcyjność gospodarcza, rynek pracy

Na początku lat 90. całe województwo śląskie poddane zostało trudnemu procesowi restrukturyzacji gospodarczej i społecznej. Efektem przekształceń regionalnej gospodarki jest rozwój sektora prywatnego oraz zmiany na rynku pracy, które wymuszają wzrost lokalnej przedsiębiorczości przy wykorzystaniu lokalnych potencjałów zarobkowych. Coraz większą rolę odgrywają małe i średnie przedsiębiorstwa, mające bezpośredni wpływ na rozwój poszczególnych gmin.

Na terenie Gminy Łęczyny funkcjonuje 77 zakładów przemysłowych, z których największą rolę odgrywa KWK „Ziemowit”. Wskutek restrukturyzacji górnictwa liczba zatrudnionych w kopalni systematycznie maleje, co stanowi w perspektywie najbliższych lat olbrzymie wyzwanie dla gminy, która stara się podjąć wszelkie możliwe działania zapobiegające reperkusjom tego zjawiska.

Do najważniejszych pracodawców Gminy Łęczyny należą:

- KWK Ziemowit
- Firma Handlowo - Gastronomiczna „Dajanpol”

- Zakład Handlu „BIG FISCH S.P.C.
- Nadwiślański Ośrodek Szkolenia i Doskonalenia Kar Sp. z o.o.
- P.U.H Honorata Sp. z o.o.
- Agencja Ochrony Mienia Sp. z o.o.
- P.H.U Hermes Sp. z o.o.,
- P.P.H.U .DREW - SMOL
- Miejski Zespół Opieki Zdrowotnej
- Firma Pinocy
- P.P.H. Admirat
- Górnicza Spółdzielnia Mieszkaniowa „Ziemowit”
- Bank Spółdzielczy filia/Łęczyny
- ING Bank Śląski filia/ Łęczyny
- PKO Tychy filia/Łęczyny
- PGK Partner Sp. z o.o.
- Dykerhoff Transportbeton
- Ahold Polska Sp. z o.o.
- Centrum Badań i Dozoru Górnictwa Podziemnego Sp. z o.o.

Na terenie Gminy działa 5 wysokoprodukcyjnych (powyżej 50 ha) gospodarstw rolnych. Największe gospodarstwa, których właściciele utrzymują się wyłącznie z produkcji rolnej, znajdują się przede wszystkim na obszarze dzielnicy Łęczyny i Górki.

Największą liczbę zarejestrowanych podmiotów gospodarczych wg sektora i klasyfikacji PKD na terenie gminy stanowią: przedsiębiorstwa związane z handlem hurtowym i detalicznym oraz z naprawą samochodów i motocykli (24%), działalność związana z obsługą rynku nieruchomości (prawie 15%), przedsiębiorstwa o charakterze usługowym oraz gospodarstwa domowe zatrudniające pracowników, a także gospodarstwa domowe produkujące wyroby i świadczące usługi na własne potrzeby (10%). Wszystkie pozostałe sektory działalności obejmują w swej strukturze podmioty gospodarcze, których liczba kształtuje się poniżej 10% ogółu.

Zgodnie z danymi GUS, na terenie gminy zarejestrowane są 1 204 podmioty gospodarcze. Rodzaje podmiotów wg grup rodzaju działalności zaprezentowane zostały w poniższej tabeli.

Tabela 10 Podmioty wg grup rodzajów działalności PKD, stan na 31.12.2014 r.

kod PKD	nazwa sekcji PKD	liczba podmiotów
A	Rolnictwo, leśnictwo, łowiectwo i rybactwo	14
C	Przetwórstwo przemysłowe	87
D	Wytwarzanie i zaopatrywanie energią elektryczną, gaz, ropę naftową, gorącą wodę, i powietrze do układów klimatyzacyjnych	1
E	Dostawa wody, gospodarowanie ściekami i odpadami oraz działalność	9

	związana z rekultywacją	
F	Budownictwo	109
G	Handel hurtowy i detaliczny, naprawa pojazdów samochodowych, włączając motocykle	287
H	Transport i gospodarka magazynowa	85
I	Działalność związana z zakwaterowaniem i usługami gastronomicznymi	26
J	Informacja i komunikacja	20
K	Działalność Finansowa i Ubezpieczeniowa	27
L	Działalność związana z obsługą rynku nieruchomości	177
M	Działalność profesjonalna, naukowa i techniczna	94
N	Działalność w zakresie usług administrowania i usług wspierających	26
O	Administracja publiczna i obrona narodowa, obowiązkowe zabezpieczenia społeczne	5
P	Edukacja	32
Q	Opieka zdrowotna i pomoc społeczne	56
R	Działalność związana z kulturą, rozrywką i rekreacją	28
S i T	Pozostała działalność usługowa oraz gospodarstwa domowe zatrudniające pracowników, gospodarstwa domowe produkujące wyroby i świadczące usługi na własne potrzeby	121
SUMA		1 204

Źródło: GUS, BDL

Analizując dane przedstawione w poniższej tabeli zauważyć można, że liczba podmiotów gospodarki rejestrowanych w gminie corocznie wzrasta (poza marginalnym spadkiem w 2011 r.). W strukturze własnościowej zdecydowanie przeważają firmy prywatne (ponad 95% ogółu podmiotów). W sektorze prywatnym dominują osoby fizyczne prowadzące działalność gospodarczą (ponad 69% ogółu podmiotów prywatnych), co odzwierciedla tendencje regionalne i krajowe.

Tabela 11 Podmioty gospodarki narodowej zarejestrowane w gminie, wg sektorów własnościowych w latach 2010-2014

rodzaj podmiotu	rok				
	2010	2011	2012	2013	2014
podmioty gospodarki narodowej ogółem	1131	1055	1102	1158	1204
sektor publiczny - ogółem	49	49	50	50	51
sektor publiczny - państwowe i samorządowe jednostki prawa budżetowego	22	22	22	22	23
sektor publiczny - spółki handlowe	4	4	4	4	4
sektor prywatny - ogółem	1082	1006	1052	1108	1153
sektor prywatny - osoby fizyczne prowadzące działalność gospodarczą	768	694	733	774	797
sektor prywatny - spółki handlowe	38	42	47	60	67
sektor prywatny - spółki handlowe z udziałem kapitału zagranicznego	5	6	7	8	7
sektor prywatny - spółdzielnie	3	3	3	3	3
sektor prywatny - fundacje	3	3	3	3	3
sektor prywatny - stowarzyszenia i organizacje społeczne	26	25	25	23	25

Źródło: GUS, BDL, stan na 31.12

Dane charakteryzujące statystyki rynku pracy przedstawia poniższa tabela. Na przestrzeni ostatnich lat liczba osób pracujących na terenie gminy zmniejsza się. W roku 2014 w porównaniu z rokiem 2013 liczba pracujących zmniejszyła się o 353 osób i wyniosła 6 287

osób. Największą grupę pracujących, od analizowanego 2010 r., stanowią mężczyźni. W roku 2014 liczba pracujących mężczyzn wyniosła 4 764 osób, kobiety pracujące stanowiły niewiele ponad 24% w skali ogółu.

Tabela 12 Liczba osób pracujących na terenie gminy w latach 2010-2014

pracujący na terenie Gminy Łęczyny	rok				
	2010	2011	2012	2013	2014
mężczyźni	5096	5343	5361	5118	4764
kobiety	1587	1534	1520	1522	1523
ogółem	6683	6877	6881	6640	6287

Źródło: GUS, BDL, stan na 31.12.

Według stanu na koniec października 2015 r. w Powiatowym Urzędzie Pracy w Tychach zarejestrowanych było 337 mieszkańców Gminy Łęczyny, z czego 193 stanowiły kobiety (ponad 57%). Jedynie 17% ogółu bezrobotnych mieszkańców gminy posiada prawo do zasiłku. Szczególnie niepokojące są dane dotyczące liczby osób do 30 roku życia pozostających bez pracy - stanowiących ponad 32% ogółu bezrobotnych oraz dane dotyczące bezrobotnych powyżej 50 roku życia - stanowiących ponad 26% ogółu bezrobotnych. W przypadku młodszej grupy stałe miejsca pracy będą determinantą decydującą o założeniu rodziny na terenie gminy, co bezpośrednio wpłynie na trendy demograficzne (w tej chwili niekorzystne jest saldo migracji). Konieczne są więc przede wszystkim działania zwiększające podaż miejsc pracy. W przypadku starszej grupy konieczne są działania pozwalające przekwalifikować bezrobotnych i pomóc im się odnaleźć w obowiązujących realiach rynku pracy, znaczące będą tu projekty pozainwestycyjne, tzw. „miękkie”, jak kursy, szkolenia, etc.

Największą grupę (ponad 46%) wśród osób bezrobotnych stanowią osoby pozostające bez pracy powyżej 24 miesięcy. Zjawisko świadczy o niskiej motywacji osób bezrobotnych, często pozostających beneficjentami pomocy społecznej do podejmowania aktywności zawodowej. Problemem tym częściej dotknięte są kobiety, które nie potrafią wrócić na rynek pracy po przerwie związanej z urlopem macierzyńskim/wychowawczym lub długoletnim zajmowaniem się domem (kobiety w wieku 45+).

Statystyka dotycząca problemu bezrobocia obrazuje, że nie jest ono dominującym problemem, jest jednak główną przyczyną początkującą występowanie innych problemów społecznych, od obniżenia poziomu życia do wykluczenia społecznego.

Łęczyny są silnie związane z monokulturą górniczą, w dobie restrukturyzacji tego sektora niezbędne są działania zmierzające do zróżnicowania struktury zatrudnienia mieszkańców i zmiany ich wykształcenia. Należy dążyć do uatrakcyjnienia warunków życia mieszkańców, tworzenia nowych miejsc pracy i przyciągania nowych inwestorów. W związku z tym samorząd wyznaczył trzy podstawowe kierunki zmian dążące ku aktywizacji społecznej i zwiększenia atrakcyjności miasta:

- stworzenie alternatywnych do górnictwa miejsc pracy i zwiększenie aktywności gospodarczej mieszkańców, podniesienie poziomu wykształcenia mieszkańców do co najmniej średniego i pomoc w zmianie branży górnikom,
- stworzenie lepszych warunków życia mieszkańców i potencjalnych inwestorów,
- realizacja planowanych działań gospodarczych w gminie: działania wspierające przedsiębiorczość i tworzenie nowych miejsc pracy oraz przywrócenie funkcji gospodarczych obszarom zdegradowanym, działania promujące nowatorskie inicjatywy gospodarcze oraz projekty innowacyjne.

W związku z powyższym działania strategiczne skierowane zostaną na:

- tworzenie obszarów przeznaczonych pod działalność gospodarczą,
- wspieranie rozwoju lokalnych przedsiębiorców,
- wspieranie samozatrudnienia wśród mieszkańców i rozbudzenie przedsiębiorczości,
- tworzenie systemu zachęt dla przedsiębiorców zainteresowanych inwestowaniem w mieście Łęczyny.

Na terenie gminy funkcjonuje jeden duży zakład - Kompania Węglowa S.A. Oddział KWK „Ziemowit”. W roku 2012 w kopalni „Ziemowit” zatrudnionych było 4 751 pracowników², przy czym ogólnie zatrudnionych w tym roku na terenie gminy wg danych GUS było 6 881 osób, co oznacza że 69% ogółu pracujących na terenie gminy znajduje zatrudnienie u 1 pracodawcy.

Relatywnie duża liczba osób pracujących w kopalni stanowi o górniczym charakterze gminy, co jest nadal charakterystycznym obrazem gospodarki Górnego Śląska. Świadczy to jednak równocześnie o braku zróżnicowanej oferty zarobkowej dostępnej w gminie, zagrożeniem staje się obecnie monokultura górnicza.

² Dane Kampanii Węglowej S.A. Oddział KWK "Ziemowit" opublikowane na stronie Kampanii: [www.kwsa.pl/o_firmie/oddzialy/Oddzial+KWK+"Ziemowit"](http://www.kwsa.pl/o_firmie/oddzialy/Oddzial+KWK+)

Rysunek 4 Granice Obszaru Górniczego Bieruń I



Źródło: Kompania Węglowa S.A.

Zawody deficytowe i nadwyżkowe w powiecie bieruńsko-łężyńskim przedstawia poniższa tabela.

Tabela 13 Zawody deficytowe i nadwyżkowe w powiecie bieruńsko-łężyńskim

Sekcja	Zaklasyfikowanie	Grupa elementarna
deficyt	zawód maksymalnie deficytowy	Technicy technologii chemicznej i pokrewni
		Pośrednicy pracy i zatrudnienia
	zawód deficytowy	Operatorzy urządzeń pakujących, znakujących i urządzeń do napętniania butelek
		Doradcy finansowi i inwestycyjni
		Maszyniści i operatorzy maszyn i urządzeń dźwigowo-transportowych i pokrewni
		Technicy nauk fizycznych i technicznych gdzie indziej niesklasyfikowani
		Tapicerzy i pokrewni
		Kierowcy operatorzy wózków jezdniowych
równowaga	zawód zrównoważony	Dyżurni ruchu, manewrowi i pokrewni
		Kierownicy w handlu detalicznym i hurtowym
		Monterzy i konserwatorzy instalacji klimatyzacyjnych i chłodniczych
nadwyżka	Zawód nadwyżkowy	Recepcjoniści hotelowi
		Specjaliści do spraw reklamy i marketingu
		Krawcy, kuśnierze, kapelusznicy i pokrewni
		Robotnicy wykonujący prace proste w przemyśle gdzie indziej niesklasyfikowani
		Hydraulicy i monterzy rurociągów
		Ślusarze i pokrewni
		Masarze, robotnicy w przetwórstwie ryb i pokrewni
Sekretarki (ogólne)		

Zawód maksymalnie nadwyżkowy	Inżynierowie do spraw przemysłu i produkcji
	Szwaczki, hafciarki i pokrewni
	Specjaliści nauczania i wychowania gdzie indziej niesklasyfikowani
	Archeolodzy, socjolodzy i specjaliści dziedzin pokrewnych
	Filozofowie, historycy i politolodzy
	Robotnicy wykonujący prace proste w kopalniach i kamieniołomach
	Technicy technologii żywności
	Operatorzy maszyn i urządzeń do produkcji wyrobów chemicznych
	Analitycy systemów komputerowych i programiści gdzie indziej niesklasyfikowani
Plastycy, dekoratorzy wnętrz i pokrewni	

Źródło: Zawody deficytowe i nadwyżkowe, powiat bieruńsko-łęczyński, informacja sygnałna I półrocze 2015 r.; PUP Tychy

Zachodzące zmiany na rynku pracy determinują podjęcie niezbędnych działań w zakresie całej polityki edukacyjnej, łącznie z systemem kształcenia oraz przede wszystkim przekwalifikowania. Niezbędne są w tym zakresie wszelkie działania umożliwiające dostosowanie kształcenia do rynku pracy i zaoferowanie takich standardów uczącym się, aby w sposób płynny mogli funkcjonować na rynku pracy.

Zestawienie zawodów deficytowych daje możliwość zorganizowania oferty kursów i szkoleń, których absolwenci będą mogli częściowo zaspokoić niszę. Dotyczy to zawodów nie wymagających długotrwałej edukacji jak: Operatorzy urządzeń pakujących, znakujących i urządzeń do napełniania butelek; Maszyniści i operatorzy maszyn i urządzeń dźwigowo-transportowych i pokrewni; Tapicerzy i pokrewni; Kierowcy operatorzy wózków jezdniowych.

Na terenie Gminy występują powierzchnie wolnych terenów pod inwestycje, zlokalizowane w okolicach Tychów, które z kolei cierpią na ich niedobór. Różnorodna oferta inwestycyjna Gminy Łęczyny kształtuje się następująco:

Tabela 14 Oferta inwestycyjna Gminy Łęczyny

lp.	numer działki	pow. w ha	położenie	przeznaczenie
1.	2587/31 2588/31 2589/31	5,8282	obręb Hołdunów, km 1 rejon ul. Hołdunowskiej i drogi krajowej S-1	produkcyjno-usługowo-składowe
2.	2549/157 2625/157 2626/157	0,7757	obręb Łęczyny, km 4 ul. Hołdunowska (prawo użytkowania wieczystego)	usługowe
3.	210/22 212/22 214/22	2,9050	obręb Łęczyny, km 12 ul. Łęczyńska	usługowo-przemysłowo-składowe
4.	2721/77 2719/77	5,4044	obręb Łęczyny, km 5 ul. Długosza	mieszkaniowe
5.	2693/184	2,1941	obręb Łęczyny, km 4 ul. Łęczyńska-Pokoju	mieszkaniowo-usługowe

6.	412/15 413/15 414/15 415/16	5,0050	obręb Łęczyny, km 6 rejon ul. Zawiszy Czarnego i drogi krajowej S-1	przemysłowo-usługowo-składowe
----	--------------------------------------	--------	---	-------------------------------

Źródło: Wydział Geodezji, Gospodarki Nieruchomościami i Ładu Przestrzennego UM Łęczyny

3.5 Edukacja

W gminnym systemie edukacji funkcjonują:

- przedszkola:
 - dwa przedszkola miejskie z oddziałami integracyjnymi przy ulicy Stadionowej 1 oraz Hołodunowskiej 20,
 - niepubliczny punkt przedszkolny „Kotek Gucio”, ul. Janiny Lewandowskiej 42,
- szkoły podstawowe:
 - Szkoła Podstawowa z Oddziałami Integracyjnymi nr 1 im. Karola Miarki, ul. Paderewskiego 5,
 - Szkoła Podstawowa nr 3 im. J. Ch. Ruberga, ul. Hołodunowska 13,
 - Szkoła Podstawowa nr 4 z oddziałem przedszkolnym wchodząca w skład Zespołu Szkół, ul. Goławiecka 36,
- gimnazja:
 - Gimnazjum nr 1 im. Janusza Korczaka, ul. Pokoju 29,
 - Gimnazjum z Oddziałami Integracyjnymi nr 2 im. Gustawa Morcinka, ul. Hołodunowska 72,
 - Gimnazjum nr 3 wchodzące w skład Zespołu Szkół, ul. Goławiecka 36,
- szkoły ponadgimnazjalne:
 - Powiatowy Zespół Szkół w Łęczynach, ul. Pokoju 4, w którego skład wchodzi:
 - Liceum Ogólnokształcące
 - Technikum
 - Szkoła Policealna
 - Zasadnicza Szkoła Zawodowa
 - Zasadnicza Szkoła Zawodowa dla Dorosłych
 - Technikum Uzupelniające dla Dorosłych

Na podstawie danych opublikowanych przez GUS (BDL), wynika, że na przestrzeni analizowanych lat liczba uczniów w szkołach podstawowych corocznie spada. Sytuacja ta znajduje swoje uzasadnienie w demografii, bowiem ludność w przedziale wiekowym między 7-15 lat stanowi jedynie 9% ogółu. Mimo tego, w przypadku dzieci w wieku przedszkolnym, obserwujemy od 2010r. trend wzrostowy liczby dzieci w przedszkolach.

Nieznaczne wahania liczby uczniów w latach 2010-2014 występują we wszystkich typach szkół. Najgorsza sytuacja, którą obserwujemy występuje w szkołach skierowanych dla dorosłych, albowiem w roku 2014 liczba uczniów zrównała się z zerem, odnosząc się również tym samym do liczby oddziałów szkół. Powyższe informacje precyzuje poniższa tabela.

Tabela 15 Liczba uczniów wg typów szkół w latach 2010-2014

Placówki edukacyjne	rok				
	2010	2011	2012	2013	2014
przedszkola bez specjalnych	345	491	529	585	569
szkoły podstawowe dla dzieci i młodzieży bez specjalnych	972	972	977	943	brak danych
gimnazja dla dzieci i młodzieży bez specjalnych	521	474	433	435	brak danych
licea ogólnokształcące dla młodzieży bez specjalnych	51	116	165	128	107
szkoły policealne dla dorosłych	44	196	187	30	0
technika dla młodzieży bez specjalnych	319	280	315	313	324
ponadgimnazjalne technika uzupełniająca dla dorosłych	80	60	18	11	0
zasadnicze szkoły zawodowe dla dorosłych	17	0	0	0	0
zasadnicze szkoły zawodowe dla młodzieży bez specjalnych	71	73	51	40	50

Źródło: GUS, BDL

W ramach technikum oferowane są młodzieży następujące zawody: technik ekonomista, technik elektryk, technik informatyk, technik logistyki, technik mechanik, technik górnictwa podziemnego, technik handlowiec, przy czym szkoła zawodowa proponuje swoim uczniom klasę wielozawodową.

Oferta edukacyjna w ramach szkoły skierowanej dla dorosłych obejmuje: technika górnictwa podziemnego, technika mechanika, technika handlowca oraz górnika eksploatacji podziemnej.

Powyższy wykaz kierunków kształcenia jest zgodny z obecną sytuacją struktury przedsiębiorstw funkcjonujących na rynku w Gminie Łędziny.

Brak zainteresowania szkołami skierowanymi dla osób dorosłych, może jednak wynikać z mało różnorodnej oferty jak również z ograniczonego wyposażenia szkół materiałami dydaktycznymi.

3.6 Ochrona zdrowia, oferta dla seniorów

System opieki zdrowotnej funkcjonujący w mieście Łędziny przedstawia się korzystnie. Usługi zdrowotne świadczą Miejski Zespół Opieki Zdrowotnej oraz trzy niepubliczne zakłady opieki zdrowotnej. Oferty usług świadczonych przez publiczną i niepubliczne placówki służby zdrowia wzajemnie się uzupełniają. Opieka specjalistyczna umożliwia dostęp do lekarzy wielu specjalności.

Zwiększa się ilość placówek służby zdrowia i poradni specjalistycznych oraz przede wszystkim usług rehabilitacyjnych. Rozwój rynku usług rehabilitacyjnych jest odpowiedzią

na trendy starzejącego się społeczeństwa oraz złego stanu zdrowia części mieszkańców gminy (choroby przewlekłe zawodowe, związane z wieloletnią pracą w przemyśle wydobywczym). Konieczne jest prowadzenie kampanii edukacyjnych prozdrowotnych oraz realizacja badań profilaktycznych zgodnie ze zdiagnozowanymi potrzebami. Zdiagnozowane zapotrzebowanie na programy zdrowotne jest zgodne z określonymi priorytetami zdrowotnymi. Dostęp do oferty zagospodarowania czasu wolnego dla seniorów jest bardzo ograniczony. Zdiagnozowano duże niedobory w zakresie dostępu do usług opiekuńczych dla osób starszych. W gminie nie ma dostępu do zindywidualizowanych form pomocy osobom starszym. Charakterystyczny dla gminy jest niedostateczny system opieki nad osobami starszymi oraz niski poziom życia osób starszych.

3.7 Zagospodarowanie przestrzenne

W Gminie Łędziny można wyróżnić następujące główne typy budynków:

- mieszkalne zabudowy jednorodzinnej oraz wielorodzinnej,
- użyteczności publicznej,
- sakralne,
- usług, przemysłu i handlu,
- o charakterze rolniczym.

Największą grupą stanowią budynki zabudowy jednorodzinnej oraz wielorodzinnej, których największe skupisko znajduje się w dzielnicach Łędziny i Hołdunów. W dzielnicy Kołdunów zlokalizowane jest także, wybudowane w latach 50. ubiegłego wieku osiedle liczące około 600 domków fińskich, które stanowią charakterystyczny element lokalnej architektury. Zgodnie z zapisami miejscowego planu zagospodarowania przestrzennego dla obszaru położonego w rejonie ulic: Fredry, Hołdunowskiej i Gwarków w Łędzinach, wyznaczono sferę ochrony konserwatorskiej „A” obejmującą kolonię domków fińskich w Łędzinach - Hołdunowie.

Najbardziej znanym zabytkiem Łędzin jest kościół św. Klemensa (wybudowany w latach 1769-1772), znajdujący się na górze Klimont. Barokowy kościół przedstawiony jest na herbie Łędzin.

Powierzchnia gruntów komunalnych w Gminie wg prawnych form użytkowania wg stanu na 31 grudnia 2014 r. kształtuje się następująco:

Tabela 16 Powierzchnia gruntów komunalnych wg prawnych form własności wg stanu na dzień 31.12.2014r.

Wyszczególnienie gruntów komunalnych	Powierzchnia w ha
Własność Gminy Łędziny (w bezpośrednim zarządzie)	429,2
Grunty komunalne oddane w wieczyste użytkowanie	24,4
Grunty komunalne oddane w trwały zarząd	5,9

Źródło: Wydział Geodezji, Gospodarki Nieruchomościami i Ładu Przestrzennego UM Łęczyny

Na terenie Gminy Łęczyny wszystkie pozwolenia na budowę wydawane są przez Starostę Bierońsko-Łęczyński. Burmistrz Miasta wydaje decyzje o warunkach zabudowy i zagospodarowaniu terenu. W samym roku 2014 wydanych zostało 101 decyzji o warunkach zabudowy oraz 14 decyzji o lokalizacji inwestycji w celu publicznym.

Mieszkaniowy zasób Gminy Łęczyny tworzą lokale usytuowane w budynkach stanowiących w całości własność gminy oraz lokale położone w budynkach będących współwłasnością gminy i osób fizycznych, a także w budynkach wspólnot mieszkaniowych.

Wg stanu z 2014 r. na terenie gminy występuje 5 140 mieszkań o różnej strukturze własności, oraz średniej powierzchni użytkowej wynoszącej 83,2 m². W roku 2014 zostało oddanych do użytkowania 94 mieszkań.

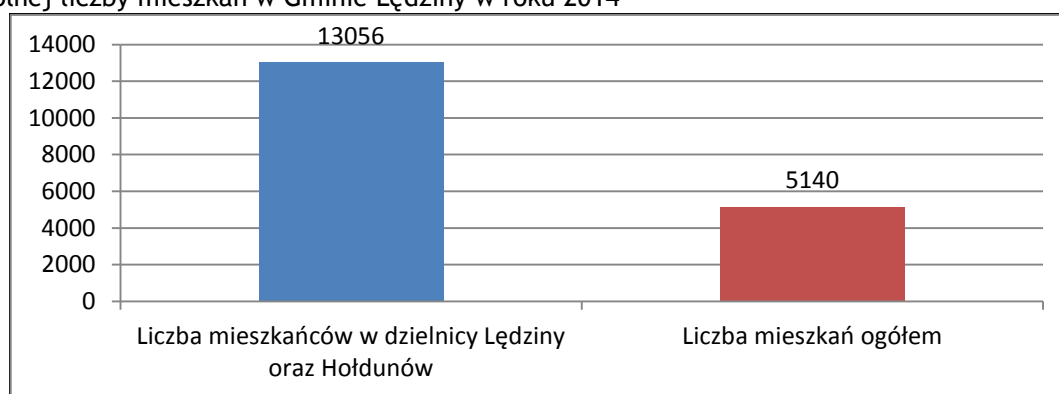
Tabela 17 Zasoby mieszkaniowe na terenie Gminy Łęczyn

	rok				
	2010	2011	2012	2013	2014
ogółem	4748	4922	5002	5052	5140
przeciętna powierzchnia użytkowa w m ² :					
jednego mieszkania	83,1	82,9	82,8	83,2	83,2
na 1 osobę	23,9	24,6	24,9	25,1	25,5
mieszkania oddane do użytkowania	40	174	89	58	94

Źródło: GUS, BDL

Zabudowa wielorodzinna występuje głównie w dzielnicach Łęczyny i Hołdunów, które prezentują największy odsetek zaludnienia (79%) w odniesieniu do całej gminy, wskaźnik liczby mieszkań w tej sytuacji przypadający na 1 mieszkańca wynosi w przybliżeniu 0,4 za rok 2014.

Rysunek 5 Poziom liczby mieszkańców w obszarze największej zabudowy wielorodzinnej w stosunku do ogólnej liczby mieszkań w Gminie Łęczyny w roku 2014



Źródło: Opracowanie własne na podstawie danych GUS, BDL

Zgodnie z danymi Wydziału Infrastruktury i Gospodarki Miejskiej UM Łęczyny z 20 maja 2015 r., na terenie gminy występuje:

- 50 budynków komunalnych, w tym:
 - 35 domków jednorodzinnych, tzw. „fińskich”,
 - 5 budynków z mieszkaniami komunalnymi i socjalnymi,
 - 10 pozostałych m.in. o charakterze użytkowym, a także budynek straży pożarnej,
- pustostany:
 - 3 pustostany przy ulicy Kontnego 30,
 - 10 pustostanów przy ulicy Łędzińskiej 47,
 - 3 pustostany przy ulicy Szenwalda.

Gmina w swoich zasobach mieszkaniowych posiada 84 mieszkania komunalne oraz lokale socjalne przewidziane dla najuboższych i rodzin zagrożonych wykluczeniem społecznym.

Podaż mieszkań socjalnych w gminie nie zaspokaja zgłaszanych potrzeb. Ogół mieszkańców, którzy kwalifikują się do otrzymania lokalu socjalnego w stosunku do liczby mieszkańców ogółem wynosi 1,26%³. W grupie 69 rodzin kwalifikujących się do otrzymania mieszkania socjalnego 37 to środowiska, dla których zasądono wyrok eksmisyjny (łącznie 101 osób). Gmina dysponuje 21 mieszkaniami socjalnymi, wszystkie są zajęte. Gmina corocznie ponosi opłaty z tyt. odszkodowań dla podmiotów zarządzających nieruchomościami (zarządcy, spółdzielnie, wspólnoty) za mieszkańców, którym mimo obowiązku nie jest w stanie zapewnić lokalu socjalnego (ponad 126 tys. zł. w 2014 r). Wg danych UM Łęczyny na dzień 30.11.2015 r. umową najmu objętych było łącznie 21 lokali socjalnych w skali całej gminy. Gmina nie dysponuje żadnymi dodatkowymi mieszkaniami socjalnymi, wszystkie dostępne lokale socjalne są zajęte. Lokale socjalne pochodzą z tzw. „ruchu ludności”, co oznacza, że stan aktualny dostępności lokali jest bardzo zmienny i Urząd Miasta nie jest w stanie na niego wpływać oraz planować dostępności lokali. Podkreślić należy, iż mieszkania socjalne obecnie dostępne wymagają kompleksowych plac remontowych.

Na terenie całego powiatu bieruńsko-łędzińskiego występuje jedynie 1 mieszkanie chronione (prowadzone przez MOPS w Bieruniu) żadne mieszkania wspomagane i chronione. Ze względu na brak zasobów nie jest prowadzona rekrutacja na zajęcie tego typu lokali. W grudniu 2015 r. Powiatowe Centrum Pomocy Rodzinie w Bieruniu wśród ośrodków pomocy społecznej znajdujących się w powiecie przeprowadziło wstępną analizę potrzeb. Zgłoszone zapotrzebowanie na mieszkania wspomagane i chronione:

- MOPS w Imielinie - 2 miejsca dla wychowanków pieczy zastępczej i 5 miejsc dla osób niepełnosprawnych i starszych,

³ Dane bazowe: zgodnie z danymi GUS, BDL liczba mieszkańców Gminy Łęczyny wynosi 16 749 osób (faktyczne miejsce zamieszkania, stan na 31.12.2014 r.); wg stanu z dnia 30.11.2015 r. (dane UM Łęczyny) na liście rocznej osób uprawnionych do otrzymania lokalu docelowego lub socjalnego figurowało 69 rodzin, a w ramach nich 211 osób; $211/16749*100\%=1,26\%$.

- GOPS w Chełmie Śląskim - 10–15 miejsc,
- MOPS w Łęczynach - 10 miejsc,
- MOPS w Bieruniu - brak wiążących danych,
- GOPS w Bojszowach - 4 miejsca.

Stan tkanki mieszkaniowej pozostającej w posiadaniu gminy jest zły. Remonty przeprowadzane są w ramach ograniczonych środków finansowych w postaci doraźnych napraw przeciwdziałających dalszej degradacji obiektów. W strukturze mieszkań można wyodrębnić również te, które są zadłużone. Łączna kwota zadłużenia mieszkań w 2013 r. wyniosła 97.800 zł i wzrosła w porównaniu z rokiem 2011 o prawie 74%, przy czym zadłużone mieszkania w Gminie Łęczyny stanowią prawie 44% zadłużonych mieszkań we wszystkich gminach miejskich należących do powiatu bieruńsko-łędzkiego i 37% w całym powiecie.

Tabela 18 Zaległości w opłatach mieszkaniowych na terenie Gminy Łęczyny

Zaległości w opłatach mieszkaniowych	2011r.	2013r.
mieszkania		
ogółem	17	48
zaległości ponad 3 m-ce	17	48
wysokość zaległości w tys. zł		
ogółem	25,5	97,8
zaległości ponad 3 m-ce	25,5	97,8

Źródło: GUS, BDL

Na terenie gminy wyznaczono następujące strefy aktywności gospodarczej:

- Centrum administracyjno-usługowe

Tereny byłego szybu „Piast” oraz tereny usługowe w otoczeniu Urzędu Miasta do torów kolejowych. Polityka przestrzenna dla tego obszaru obejmuje kształtowanie funkcjonalnych i reprezentatywnych przestrzeni publicznych, rozwój i koncentrację usług publicznych i komercyjnych (także o znaczeniu ponadmiejskim), poprawę ładu funkcjonalno-przestrzennego w istniejącej zabudowie centrum i jego dostosowanie do funkcji centrotwórczych oraz rewaloryzację zabytkowej i wartościowej technicznie zabudowy byłego szybu „Piast”.

Zgodnie z Planem Zagospodarowania Przestrzennego Województwa Śląskiego obszar gminy Łęczyny to obszar:

- poprawy jakości terenów zdegradowanych,
- wsparcia infrastruktury technicznej i transportowej.

W celu podniesienia atrakcyjności gminy konieczna jest rewitalizacja terenów pogórnich i powojkowych oraz rekultywacja terenów zdegradowanych. Ważne jest również m.in. odnowienie i modernizacja infrastruktury urbanistycznej oraz konsekwentne tworzenie centrum miasta. Podstawowym problemem diagnozowanym w zagospodarowaniu przestrzennym gminy jest brak na jej terenie wyznaczonego punktu centralnego.

W Łędzinach przez lata nie funkcjonował rynek, plac główny czy centralny skwerek, w związku z czym brakowało otwartej przestrzeni wspólnej sprzyjającej nawiązywaniu i pielęgnowaniu kontaktów społeczności lokalnej oraz lokalnej integracji. Ponadto miejsce centralne w każdej miejscowości stanowi przeważnie punkt odniesienia dla turystów przebywających na jej terenie (możliwość zasięgnięcia informacji turystycznych, miejsce odpoczynku i relaksu, itp.) co w przypadku Łędzin stanowi równie duży problem.

Odpowiedzią na zdiagnozowany problem była próba wytworzenia na terenie gminy punktu centralnego. Zrealizowano projekt pn. „Rewitalizacja historycznego centrum Łędzin - Plac Farski” (dofinansowanego z EFRR w ramach RPO WSL na lata 2007-2013). Zgodnie z materiałami historycznymi wnioskować można iż zagospodarowanie Łędzin wyodrębniło na ich terenie miejsce centralne, znajdujące się dokładnie w miejscu lokalizacji obecnego Placu Farskiego, realizacja projektu zmierzała więc do przywrócenia lokalizacji inwestycji funkcji centralnej w skali gminy.

Rysunek 6 Historyczny układ przestrzenny Łędzin



Źródło: Fragment mapy Andreeasa Hindenberga z 1636 roku⁴, UM Łędziny

W ramach rewitalizacji Placu Farskiego przewidziano remont i rozbudowę budynków byłej stajni, na cele budynku użyteczności publicznej (ok. 70% powierzchni) oraz budynku handlowo-usługowego (ok. 30% powierzchni), rewitalizację powierzchni otwartej

⁴ Mapa Andreeasa Hindenberga z 1636 roku jest najstarszą wielkoskalową mapą gospodarczą na obszarze Polski. Dodać także należy, iż jest ona pierwszą mapą, która, tak dokładnie przedstawiła obszar pszczyńskiego wolnego państwa stanowego

pięciokątnego placu przyległego do budynku dawnej stajni. Realizacja projektu jest pierwszym etapem utworzenia centrum gminy Łęczyny, skoncentrowanego w okolicach ulicy Łędzińskiej.

- Centralny kompleks wypoczynkowy

Istniejące i proponowane tereny rekreacyjno - sportowe, położone pomiędzy ul. Łędzińską, ul. Paderewskiego i ul. Pokoju. Jego obszar wyznaczono przy wykorzystaniu istniejących wartości przyrodniczych, parkowych i sportowo - rekreacyjnych. Polityka przestrzenna dla tego obszaru obejmuje kształtowanie funkcjonalnych i reprezentacyjnych przestrzeni o charakterze parkowym i usługowym, rozwój i koncentrację usług sportowych i rekreacyjnych o oddziaływaniu ogólnomiejskim i ponadmiejskim, dostosowanie już istniejących elementów zagospodarowania kompleksu do jego funkcji, ograniczenie lokalizacji ulic, urządzeń komunikacji, sieci i urządzeń infrastruktury do niezbędnych dla obsługi obiektów i urządzeń. Prowadzenie sieci infrastruktury obsługujących miasto przewiduje się wyłącznie w przypadku ekonomicznego i technicznego uzasadnienia tej konieczności.

- Centrum produkcyjno - usługowe

Tereny pomiędzy ul. Ułańską, ul. Oficerską i osadnikami KWK „Ziemowit”. Obszary te wymagają rekultywacji terenu z uwagi na zbiorniki wód (dołowych) i likwidację zdegradowanych obiektów na części terenów KWK „Ziemowit”. Zagospodarowania na cele rekreacyjno-sportowe wymaga również hałda odpadów górniczych w okolicach ul. Oficerskiej.

- Zespół produkcyjno - usługowy

Położony po obu stronach południowego odcinka ul. Łędzińskiej przy granicy z Bieruniem. Stworzenie warunków pod działalność gospodarczą zakłada wyznaczenie terenów dla małych i średnich przedsiębiorstw położonych pomiędzy DK 15 a torami kolejowymi, budowę Miejsca Obsługi Podróżnych po obu stronach DK 15 oraz przy projektowanej drodze ekspresowej S-1, w rejonie proponowanego węzła Goławiec.

- Zespół mieszkaniowo - usługowy

Tereny pomiędzy ul. Fredry a ul. Ułańską (tj. pomiędzy Hołdunowem a Smardzowicami). Na obszarach stref aktywności gospodarczej działalność Urzędu Miasta koncentruje się na: porządkowaniu stanów władania nieruchomościami, pomnażaniu zasobów mienia komunalnego w celu przyciągnięcia inwestorów, tworzeniu miejskich zasobów terenowych (poprzez partnerstwo publiczno-prywatne), uzbrojeniu terenów do standardów spełniających oczekiwania potencjalnych inwestorów oraz na współdziałaniu w inwestycjach w sferze usług publicznych i komercyjnych.

Obecnie adaptuje się tereny KWK „Ziemowit” oraz innych przedsiębiorstw produkcyjnych i usługowych z przeznaczeniem na strefy aktywności gospodarczej. Pod uwagę brane są takie zmiany funkcjonalne i przestrzenne, które nie byłyby uciążliwe dla środowiska i mieszkańców. Poza strefami aktywności gospodarczej wyznacza się tereny dla małych i średnich przedsiębiorstw, położone między DK 1 a torami kolejowymi. Przy projektowanej drodze ekspresowej S1 (w rejonie proponowanego węzła „Goławiec”) oraz po obu stronach DK 1 przewiduje się budowę miejsc obsługi podróżnych.

Na terenie gminy występuje dużo zdegradowanych obiektów infrastrukturalnych, należących w poprzednich latach do KWK „Ziemowit”. W latach świetności zakład budował na terenie gminy wiele budynków stanowiących zaplecze socjalne dla pracowników, np. hotel robotniczy, obiekty rekreacyjne, etc. Pogarszająca się sytuacja górnictwa w całym regionie była bezpośrednią przyczyną stopniowego zbywania majątku na rzecz prywatnych podmiotów lub (w przeważającej większości) na rzecz gminy. Są to obiekty pełniące obecnie funkcje publiczne lub nieużytkowane ze względu na stan techniczny. Całość infrastruktury tego rodzaju charakteryzuje się znacznym niedofinansowaniem, należy wymienić tu przede wszystkim:

- Budynek przy ul. Łędzińskiej 47 - były dom górnika; obiekt ma nieuporządkowaną formę użytkowania, stanowi m.in. siedzibę MOPS w Łęczynach, firm prywatnych, mieszkań komunalnych oraz, co stanowi największy problem - mieszkań bezumownych. Zgodnie ze stanem z października 2015 w budynku dostępnych było 18 lokali mieszkalnych, w 9 lokalach bezumownych zakwaterowanych było łącznie 29 osób. Stan techniczny budynku wymaga niezwłocznego podjęcia prac remontowych, szczególnie w zakresie ochrony p. poż.
- Budynek przy ul. Pokoju 37 - wykorzystywany obecnie jako noclegownia dla bezdomnych, obiekt w złym stanie technicznym,
- Budynek przy ul. Pokoju 106 - były hotel robotniczy; obiekt 5 kondygnacyjny, częściowo wykorzystywany jako mieszkania socjalne, w szczególnie złym stanie technicznym pozostają kondygnacje 4 i 5 - stanowią potencjał do przystosowania na funkcje mieszkaniowe jednak pod warunkiem bezwzględnie remontu.
- Budynek przy ul. Kolonia Piast 5 - dawny budynek mieszkalny, obecnie użytkowany w niewielkim zakresie jedynie przez mniejszość niemiecką, ze względu na bardzo zły stan techniczny.
- Były budynek maszyn wyciągowych - własność Powiatu Bieruńsko-Łędzińskiego; budynek obecnie nieużytkowany ze względu na stan techniczny.

- Sala Widowiskowo Kinowa „Piast” - obiekt stanowiący centralny punkt kształtujący życie kulturalne miasta, jego potencjał nie jest wykorzystywany ze względu na zły stan techniczny.
- Ośrodek Rekreacyjno-Sportowy „Zalew” - szczegóły w podrozdziale 3.9.

Poza obiektami pokopalnianymi w gminie występują również zabudowania po byłej owczarni, obecnie eksploatowane częściowo jako mieszkania socjalne o bardzo złym stanie technicznym.

W celu rozwoju rynku mieszkaniowego adaptuje się istniejące tereny mieszkaniowo - usługowe, dopuszczając ich modernizację i przekształcenia przestrzenne. Tereny te są sukcesywnie poddawane zabiegom modernizacyjnym w zakresie bezpieczeństwa dróg i ulic oraz sprawności systemów inżynierskich. Możliwe jest uzupełnienie zabudowy mieszkaniowej w istniejących lukach budowlanych z zachowaniem skali i charakteru zabudowy otaczającej. Na terenach posiadających zgodę na zmianę charakteru rolniczego dopuszcza się:

- lokalizację zabudowy mieszkaniowej o niskiej intensywności indywidualnej i zorganizowanej,
- budownictwo komunalne,
- lokalizację usług służących zaspokajaniu potrzeb ludności, nie wytwarzających bezpośrednio dóbr materialnych,
- budowę ulic i urządzeń obsługi komunikacji,
- lokalizację sieci i urządzeń infrastruktury technicznej,
- lokalizację zieleni urządzonej i izolacyjnej.

Na tych terenach nie jest możliwa lokalizacja obiektów uciążliwych dla środowiska i ludności, urządzeń odprowadzających ścieki bezpośrednio do cieków powierzchniowych lub gruntu, obiektów wielokondygnacyjnych i wielkokubaturowych, wysypisk śmieci ani składowisk odpadów. Strefa mieszkaniowej aktywności gospodarczej obejmuje tereny mieszkalnictwa zorganizowanego o charakterze komercyjnym. Zasady realizacji w granicach strefy odpowiadają w/w wytycznym.

Dążenia Urzędu Miasta do integracji przestrzennej i społecznej Łęczyn obejmują rehabilitację i przekształcenia przestrzeni międzyblokowych, tworzenie lokalnych przestrzeni publicznych, uzupełnienie oferty zabudowy usługowej handlu, gastronomii i sektora usług, rozwój terenów zabaw i sportu oraz zieleni towarzyszącej, a także wyznaczenie sieci lokalnych ścieżek rowerowych.

3.8 Infrastruktura techniczna

3.8.1 Infrastruktura transportowa

Przez północną część miasta przebiega dwujezdniowa droga krajowa nr S1, umożliwiająca połączenie w kierunkach:

- Bielsko-Biała - Cieszyn,
- Kraków - Warszawa - Gdańsk.

Na terenie gminy występują także połączenia drogowe z pozostałymi miastami Aglomeracji Górnośląskiej, głównie z Katowicami, Tychami oraz Mysłowicami. W niedalekiej odległości na północ ok. 9 km znajduje się skrzyżowanie drogi S1 z autostradą A4 (E40) leżącą w transeuropejskim korytarzu transportowym sieci TEN-T.

Zestawienie dróg powiatowych na terenie gminy przedstawia poniższa tabela.

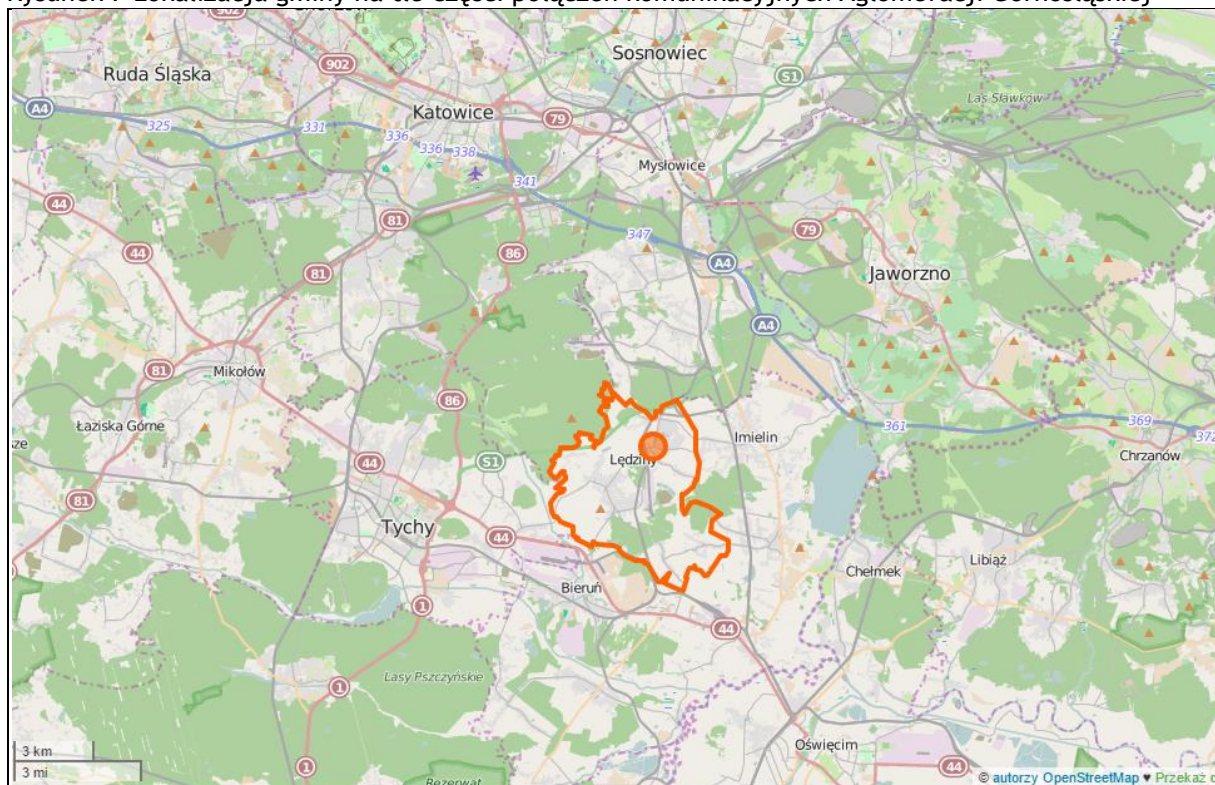
Tabela 19 Wykaz dróg powiatowych na terenie Gminy Łęczyny

l.p.	nr drogi	nazwa ulicy	przebieg drogi powiatowej
1.	5904 S	Szenwalda	Jagiellońska - Bogustawskiego
2.	5904 S	Jagiellońska	Łędzińska - Szenwalda
3.	5909 S	Hołodunowska	S1 - Łędzińska
4.	5909 S	Łędzińska	Hołodunowska - granica m. Bieruń
5.	5910 S	Pokoju	Hołodunowska - Łędzińska
6.	5911 S	Oficerska	Ułańska - Pokoju
7.	5912 S	Wygody	granica m. Tychy - Kontnego
8.	5912 S	Kontnego	Wygody - Łędzińska
9.	5913 S	Zamoście	Zakole - Zamkowa
10.	5913 S	Zamkowa	Zamoście - Wygody
11.	5914 S	Gwarków	Hołodunowska - św. Brata Alberta
12.	5914 S	Murckowska	granica m. Mysłowice - Hołodunowska
13.	5915 S	Ułańska	Hołodunowska - Podmiejska
14.	5921 S	Goławiecka	Szenwalda - Odrodzenia
15.	5922 S	Ziemowita	Oficerska - Dzikowa
16.	5923 S	Dzikowa	granica m. Imielin - Goławiecka
17.	5928 S	Zawiszy Czarnego	granica m. Łęczyny - Kontnego

Źródło: powiatbl.pl/wykaz-drog-powiatowych

Korzystne usytuowanie gminy na tle połączeń drogowych Aglomeracji przedstawia poniższa mapa .

Rysunek 7 Lokalizacja gminy na tle części połączeń komunikacyjnych Aglomeracji Górnośląskiej



Zródło: OpenStreetMap

Układ komunikacyjny gminy oparty jest o główną oś komunikacyjną, którą stanowią ulice: Łędzińska i Hołdunowska. Są to zarówno ulice tranzytowe, po których poruszają się m.in. ciężarówki zmierzające do KWK „Ziemowit”, ale także podstawowe ciągi komunikacji lokalnej. Powoduje to duże obciążenie tej osi komunikacyjnej i uciążliwe dla mieszkańców kongestie w godzinach szczytu.

3.8.2 Infrastruktura komunalna sieciowa

Stan infrastruktury sieciowej w gminie Łęczyny przedstawia poniższa tabela.

Tabela 20 Infrastruktura sieciowa na terenie gminy Łęczyny, stan na 31.12.2014

	j.m.	2014 r.
Wodociągi		
długość czynnej sieci rozdzielczej	km	98,7
przyłącza prowadzące do budynków mieszkalnych i zbiorowego zamieszkania	szt.	3097
woda dostarczona gospodarstwom domowym	dam ³	558,1
ludność korzystająca z sieci wodociągowej	osoba	16732
Kanalizacja		
długość czynnej sieci kanalizacyjnej	km	136,0
przyłącza prowadzące do budynków mieszkalnych i zbiorowego zamieszkania	szt.	1057
ścieki odprowadzone	dam ³	758,0
Sieć gazowa		
długość czynnej sieci ogółem w m	m	89193
długość czynnej sieci przesyłowej w m	m	6809
długość czynnej sieci rozdzielczej w m	m	82384

czynne przyłącza do budynków ogółem (mieszkalnych i niemieszkalnych)	szt.	1808
czynne przyłącza do budynków mieszkalnych	szt.	1785
odbiorcy gazu	gosp.	2927
odbiorcy gazu ogrzewający mieszkania gazem	gosp.	1129
odbiorcy gazu w miastach	gosp.	2927
ludność korzystająca z sieci gazowej	osoba	10624
Energia elektryczna w gospodarstwach domowych w miastach		
odbiorcy energii elektrycznej na niskim napięciu	szt.	5768
zużycie energii elektrycznej na niskim napięciu	MWh	13091
Korzystający z instalacji w % ogółu ludności		
wodociąg	%	99,9
kanalizacja	%	88,1
gaz	%	63,4

Źródło: GUS, BDL

Niemal 100% mieszkańców gminy korzysta z sieci wodociągowej, 88% z kanalizacji a niespełna 65% z sieci gazowej. Biorąc pod uwagę występowanie na analizowanym obszarze rozproszonej zabudowy uznaje się, że wskaźniki te są bardzo dobre.

3.9 Oferta kulturalna, rekreacyjna i turystyczna

Biorąc pod uwagę położenie w Aglomeracji Górnośląskiej gmina Łęczyny jest obszarem atrakcyjnym turystycznie, głównie ze względu na urozmaiconą rzeźbę terenu, znaczny stopień lesistości i istniejące obiekty rekreacyjno-wypoczynkowe. Niewątpliwie dobrym uzupełnieniem wspierającym i rozwijającym aspekt turystyczno-rekreacyjny gminy byłoby konsekwentne rozwijanie infrastruktury skierowanej wprost dla rowerzystów. Dotyczy to zarówno ścieżek rowerowych jak i pozostałych punktów uzupełniających infrastrukturę.

Przez Łęczyny przebiegają następujące szlaki turystyczne:

- szlak krawędziowy GOP z zachodu na wschód,
- szlak im. Jana Kudery od strony Bierunia przez Górki i Goławiec do Chełmu Śląskiego,
- szlak hołdunowski wiodący od strony Mysłowic Ławek przez Hołdunów w kierunku Imielina.

W ramach realizacji zadań z zakresu rozwoju sportu i rekreacji gmina współpracuje z:

- MKS Łęczyny,
- UKS Orka,
- Klubem Szachowym „Górnik”,
- Klubem Tenisa Stołowego Łęczyny,
- Akademią Sportu KSB Łęczyny.

W Łęczynach dostępna jest kryta pływalnia oraz Ośrodek Sportowo-Rekreacyjny Centrum przy ul. Łędzińskiej.

W latach 80. XX wieku powstał w Łęczynach Ośrodek Rekreacyjno-Sportowy „Zalew”, stanowiący zaplecze rekreacyjno-sportowe dla pracowników kopalni KWK „ZIEMOWIT”,

wówczas jednej z największych kopalni węgla kamiennego na świecie. Równocześnie z ośrodkiem „ZALEW” został wybudowany po przeciwnej stronie ulicy stadion z bieżnią oraz trybunami dla klubu sportowego. Cały teren ośrodka usytuowany w centrum miasta, a równocześnie otoczony dużą ilością lasów bardzo szybko stał się jednym z symboli i głównych atrakcji Łędzin. Głównym obiektem był odkryty basen o wym. 50*20m, ogólnodostępny i bezpłatny toteż w sezonie letnim ściągał mieszkańców z całego obecnego powiatu bieruńsko-łędzkiego. Dodatkową atrakcją były korty tenisowe oraz ściana ćwiczeniowa do tenisa.

Na terenie gminy działają dwie Miejskie Biblioteki Publiczne, z których korzysta jedynie ok. 15% mieszkańców gminy⁵.

W Łędzinach mieści się kino znajdujące się w kompleksie Sali Widowiskowo-Kinowej „Piast”, ze 187 miejscami na widowni. Obecnie kino praktycznie nie działa (1 seans w 2014 r. zgodnie z danymi GUS) ze względu na bardzo zły stan techniczny obiektu i przestarzałe wyposażenie niepozwalające w żaden sposób konkurować z nowoczesnymi multipleksami. Infrastruktura jest na tyle zaniedbana, że mimo dużego potencjału obiektu do stworzenia kina studyjnego o mało komercyjnej ofercie - obiekt nie jest wykorzystywany. Diagnozuje się duże ryzyko postępującego zanikania funkcji kulturalnej obiektu. Jest to zjawisko bardzo niekorzystne biorąc pod uwagę fakt, że jest to główny obiekt kojarzony przez mieszkańców gminy jako obiekt kulturalny (źródło: ankietyzacja mieszkańców). Na terenie gminy nie występują żadne galerie i salony sztuki, brak też obiektów muzealnych.

Znaczne niedobory infrastruktury kulturalnej i rekreacyjnej są niepokojące szczególnie w zestawieniu z dużą aktywnością części lokalnej społeczności do uczestnictwa w życiu kulturalnym gminy. Mieszkańcy Łędzin chętnie biorą udział we wszelkich akcjach kulturalnych i społecznych. W roku 2014 (GUS-BDL) zorganizowanych zostało w gminie łącznie 115 imprez o charakterze kulturalnym, w tym 8 wystaw, 11 występów amatorskich, 5 występów artystów i zespołów zawodowych, 37 prelekcji, spotkań i wykładów, 7 imprez turystycznych oraz sportowo-rekreacyjnych, 19 konkursów oraz 28 innych wydarzeń kulturalnych. Poziom zainteresowania uczestnictwem w życiu kulturalnym gminy corocznie wzrasta.

W ramach Programu Współpracy z organizacjami pozarządowymi Gmina Łędziny współpracuje z:

- Klubem Plastyka Kontrast,
- Ośrodkiem Błogostawiona Karolina,
- Łędzieńskim Stowarzyszeniem Osób Niepełnosprawnych i Ich Rodzin.

⁵ GUS, BDL

Na terenie Łęczyn w obszarze działalności kulturalnej i społecznej działają również fundacje i stowarzyszenia, w tym: Fundacja Rozwoju Sportu, Kultury Fizycznej i Turystyki, Fundacja Fastryga, Uczniowski Klub Sportowy „Akademia Sportu KSB Łęczyny”, Stowarzyszenie Klubu Kajman, Uczniowski Klub Sportowy „Orka” Łęczyny, Towarzystwo Społeczno-Kulturalne Niemców Koło Łęczyny, Towarzystwo Kulturalne im. Anielina Fabery, Stowarzyszenie Zastępczego Rodzicielstwa Oddział Śląski Łęczyny, Stowarzyszenie Rodu Pinocy, Stowarzyszenie Mieszkańców Miasta Łęczyny „Pod Klimontem”, Stowarzyszenie Ochrony Zdrowia Pracowników KWK „Ziemowit”, Stowarzyszenie na Rzecz Rozwoju Sportu, Stowarzyszenie na Rzecz Rozwoju Rehabilitacji „REHA-VITA”, Stowarzyszenie Czyste Łęczyny, Regionalne Forum Obywatelskie, Powiatowy Komitet Obywatelski, Polski Związek Wędkarski Koło Łęczyny, Polski Związek Katolicko-Społeczny Oddział Łęczyny, Ochotnicza Straż Pożarna w Łęczynach, Oddział Śląski Ogólnopolskiego Stowarzyszenia Księgarzy, Miejski Klub Sportowy „Łęczyny”, Liga Obrony Kraju Koło w Powiecie Bieruńsko-Łęzińskim, Łęzińskie Stowarzyszenie na Rzecz Osób Niepełnosprawnych i Ich Rodzin, Łęzińska Federacja Przedsiębiorczych, Klub Tenisa Stołowego „Łęczyny”, Klub Szachowy „Górnik” Łęczyny, Klub Seniora przy Miejskim Klubie Sportowym w Łęczynach oraz Klub Plasyka „Kontrast” w Łęczynach.

Zdecydowana większość infrastruktury kulturalnej i rekreacyjnej w gminie powstała przy udziale KWK „ZIEMOWIT” i była przez kopalnię utrzymywana i administrowana. Obecnie majątek nadal pozostaje własnością kopalni w zarządzie gminy lub przeszedł na własność gminy. Infrastruktura jest znacznie niedoinwestowana. Przemiany polityczno-gospodarcze u końca ubiegłego wieku sprawiły, iż kopalnie przestały prowadzić i utrzymywać tego typu działalność socjalną. Każdy obiekt wymaga kompleksowej rewitalizacji. Rozpoczęcie procesu zapoczątkowała modernizacja terenu ORS „Zalew”. Przez kolejne lata przelotu stuleci cały teren ośrodka ulegał naturalnemu starzeniu i niszczeniu, przez co zanikała jego rola społeczna i znaczenie w regionie, aż do 2009 r. kiedy to władze miasta podjęły działania zmierzające do rozbudowy i remontu ośrodka. W ramach przygotowań do sezonu letniego 2009 na terenie ośrodka została wykonana wymiana nawierzchni wokół basenu. Stara, zniszczona posadzka z płytek lastrykowych z licznymi ubytkami i zapadnięciami została rozebrana i zastąpiona dwukolorową, poszerzoną nawierzchnią z kostki betonowej o estetycznej fakturze, na trawniku przy basenie zamontowano piaskownice dla dzieci a w roku 2010 wykonano remont niecki basenu. Inwestycje tchnęły w ośrodek nowe życie i sprawiły, że jego teren zaczął cieszyć się niestabnym zainteresowaniem zarówno mieszkańców Gminy Łęczyny jak i turystów i mieszkańców sąsiednich gmin. Kolejnym etapem prac (dofinansowanym ze środków EFRR w ramach RPO WSL 2007-2013) było wykonanie/modernizacja następujących elementów:

- skatepark,
- boisko do piłki plażowej wraz z trybunami,
- oświetlenie terenu,
- alejki spacerowe,
- plac zabaw,
- ściana do ćwiczeń w tenisa ziemnego,
- zieleń,
- mała architektura.

Prace pozwoliły na ponowne włączenie ośrodka do oferty prospołecznej gminy. Potrzeby są jednak w dalszym ciągu ogromne, gdyż dotychczas zrewitalizowano jedynie część dostępnego obszaru. Ośrodek stanowi podstawową infrastrukturę rekreacyjną dla mieszkańców miasta i wykazuje cechy atrakcji turystycznej. Lokalizacja ośrodka jest doskonale znana zarówno mieszkańcom gminy jak i całego powiatu, teren jest dobrze oznakowany a na jego teren prowadzi trasa rowerowa, wchodząca w skład sieci tras rowerowych powiatu bieruńsko-łędzkiego (trasa nr 101 prowadzi z Katowic-Ochojca).

3.10 Bezpieczeństwo publiczne

Ochroną bezpieczeństwa w Łędzinach zajmuje się Komenda Powiatowa Policji w Bieruniu (dyżury dzielnicowych w Łędzinach) i Straż Miejska, wykonująca zadania wynikające z uchwały i aktów prawa miejscowego. Obserwuje się wzrost przestępczości na terenie Gminy Łędziny w roku 2014 w porównaniu z rokiem 2013 o prawie 43%, ze szczególnym uwzględnieniem dzielnic z zabudową wielorodzinną.

Zgodnie z ewidencją prowadzoną przez Straż Miejską w Łędzinach, szczególnie nasilone są wykroczenia przeciwko bezpieczeństwu i porządkowi w komunikacji, które w roku 2014 stanowiły prawie 73% ogółu kodeksu wykroczeń. Wzrosły również wykroczenia przeciwko urządzeniom użytku publicznego o 71% w porównaniu z rokiem 2013. Nieznacznie spadkowi uległy wykroczenia przeciwko porządkowi i spokojowi publicznemu oraz bezpieczeństwu osób i mienia. Marginalną pozycję wśród kodeksu wykroczeń zajmują wykroczenia przeciwko instytucjom państwowym, samorządowym i społecznym, a także przeciwko interesom konsumentów. Szczegółowe dane dotyczące wykroczeń odnotowanych przez Straż Miejską na terenie gminy przedstawia poniższa tabela.

Tabela 21 Ewidencja wyników działań Straży Miejskiej w latach 2010-2014

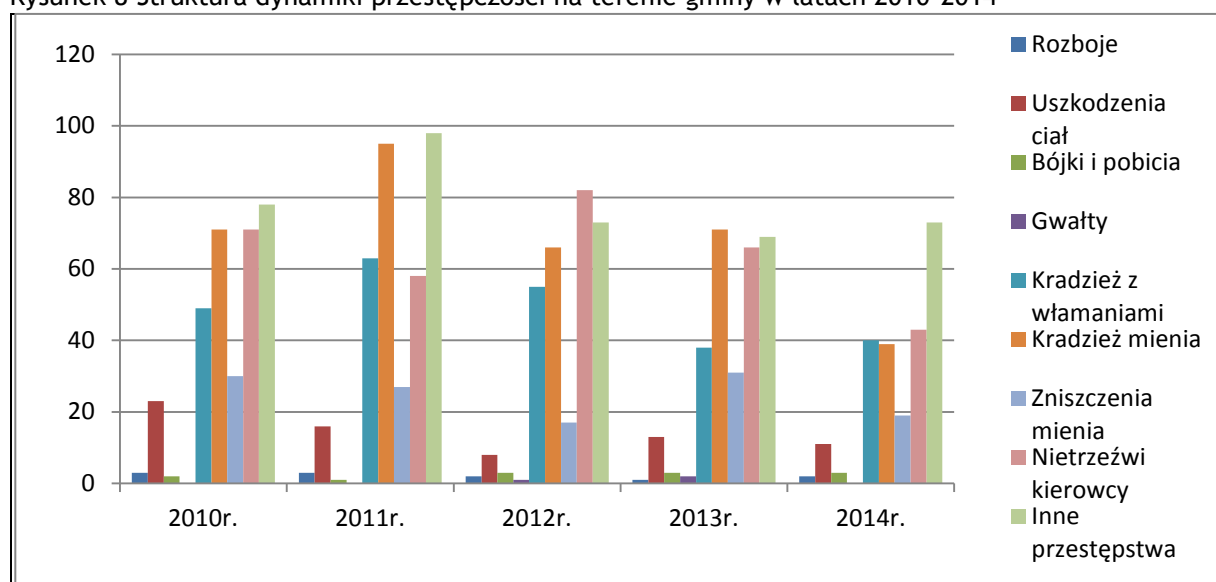
rodzaj wykroczenia	rok				
	2010	2011	2012	2013	2014
Kodeks wykroczeń ogółem	592	242	225	156	223
w tym wykroczenia przeciwko:					
porządkowi i spokojowi publicznemu	36	41	20	31	19
bezpieczeństwu osób i mienia	37	16	25	19	16

bezpieczeństwu i porządkowi w komunikacji	478	163	163	90	162
zdrowiu	1	1		1	
mieniu	1				
interesom konsumentów	2	7	3		1
urządzeniom użytku publicznego	37	14	13	14	24
obyczajności publicznej			1		
szkodnictwo leśne, polne i ogrodowe				1	
instytucjom państwowym samorządowym i społecznym					1

Źródło: Straż Miejska w Łędzinach

Na przestrzeni lat 2010 - 2014 ogólna liczba przestępstw uległa spadkowi o 30%. Jednakże w roku 2014 nastąpił wzrost kradzieży z włamaniami w porównaniu z rokiem poprzednim o 5%. Na przestrzeni analizowanych lat struktura dynamiki przestępstw ulega ciągłym wahaniom, co przedstawiono na poniższym rysunku.

Rysunek 8 Struktura dynamiki przestępczości na terenie gminy w latach 2010-2014



Źródło: Opracowanie własne na podstawie danych UM Łędziny

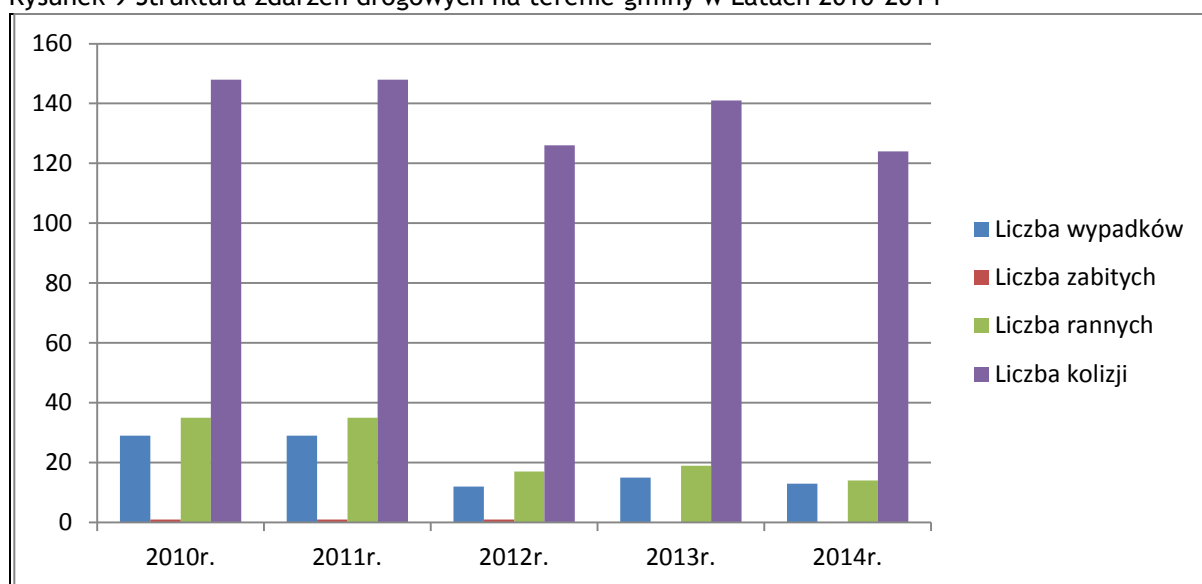
Na terenie gminy dochodzi do przestępstw, których struktura w roku 2014 kształtowała się następująco:

- rozboje- 1%
- uszkodzenia ciał- 5%
- bójki i pobicia- 1%
- kradzież z włamaniami- 17%
- kradzież mienia- 17%
- zniszczenia mienia- 8%
- nietrzeźwi kierowcy- 19%
- inne przestępstwa- 32%

Poważnym problemem i zagrożeniem dla mieszkańców pozostają nietrzeźwi kierowcy, stanowiący 19% ogółu przestępstw. Problem alkoholizmu jest priorytetem w szeroko ujętych wszelkich działaniach prospołecznych. Znaczny procent wśród ogółu przestępczości na terenie Gminy zajmują również kradzieże, zarówno z włamaniami jak i kradzieże mienia, stanowiąc po 17%.

Na terenie gminy dochodziło na przestrzeni ostatnich lat do dużej liczby zdarzeń drogowych, gdzie dominującą pozycję zajęły kolizje. W samym roku 2014 stanowiły one aż 90% ogółu zdarzeń drogowych, liczba wypadków i rannych w tym okresie jest marginalna. Dokładna struktura zdarzeń drogowych na terenie gminy w latach 2010-2014 jest przedstawiona na poniższym rysunku.

Rysunek 9 Struktura zdarzeń drogowych na terenie gminy w Latach 2010-2014



Źródło: Opracowanie własne na podstawie danych UM Łęczyny

Jak wynika z przeprowadzonego badania ankietowego na terenie gminy widoczny jest problem występowania grup pseudokibiców. Grupy te rywalizują między sobą, szczególnie pomiędzy różnymi osiedlami (każde z osiedli kibicuje innej drużynie).

Stan bezpieczeństwa w mieście wymaga podjęcia stosownych kroków w celu przeciwdziałania przestępczości. W tym celu uzasadnione jest wprowadzenie monitoringu wizyjnego w wybranych punktach, które charakteryzuje podwyższony poziom przestępczości oraz modernizacja i rozbudowa oświetlenia ulic w mieście.

3.11 Problemy społeczne

Na terenie gminy funkcjonują jednostki świadczące działania w sferze szeroko pojętej pomocy społecznej skierowanej wprost w kierunku swoich mieszkańców. W skład jednostek pomocy społecznej wchodzi:

- Miejski Ośrodek Pomocy Społecznej,
- Dom Dziennego Pobytu Seniora,
- Gminna Komisja Rozwiązywania Problemów Alkoholowych,
- Świetlica Socjoterapeutyczna,
- Zespół Interdyscyplinarny.

Miejski Ośrodek Pomocy Społecznej w Łędzinach został powołany uchwałą Rady Miasta Łędziny nr XCI/12/99 z dnia 30 grudnia 1999r. MOPS w Łędzinach realizuje zadania z zakresu pomocy społecznej zgodnie z ustawą z dnia 12 marca 2004 roku o pomocy społecznej (tj. Dz.U. z 2008 nr 115 poz.728 z późn.zm.) oraz innych prawem przewidzianych ustaw.

Odsetek mieszkańców Łędzin korzystających ze świadczeń finansowych w MOPS wykazuje tendencję spadkową. W porównaniu z rokiem 2010 liczba rodzin korzystających ze wsparcia finansowego spadła o 19,6% w stosunku do roku 2014. Zmniejszyła się również wg danych MOPS liczba osób w rodzinie o 78 w porównaniu 2010 r. i 2014 r.

Pomimo utrzymującej się od analizowanego 2010 roku zadowalającej tendencji spadkowej liczby rodzin korzystających ze wsparcia finansowego, zwiększyła się jednak liczba osób pobierających zasiłki przyznane na okres stały o 13%, a osób pobierających zasiłki okresowe aż o 43,6%. Wzrosła również liczba osób, korzystających ze wsparcia pomocowego w postaci posiłków o 41%.

Wśród liczby osób korzystających ze świadczeń w formie schronienia, usług opiekuńczych oraz specjalistycznych a także zasiłków celowych zauważamy na przestrzeni analizowanego okresu nieznaczne wahania.

W ilościach marginalnych udzielane były świadczenia w formie zasiłków losowych oraz pogrzebów.

Ilość osób przebywających w Domu Pomocy Społecznej pozostaje na stałym niezmiennym poziomie od 2011 roku.

Tabela 22 Wykaz przyznanych świadczeń z pomocy społecznej w latach 2010-2014 na podstawie ustawy o pomocy społecznej z dnia 12 marca 2004 roku (tj. Dz. U. z 2015r., poz.163)

lata	liczba rodzin	liczba osób w rodzinach	Liczba osób, którym przyznano świadczenia w formie:													
			zasiłki stałe	zasiłki okresowe	schronienie	posiłek	usługi opiekuńcze i specjalistyczne	zdarzenie losowe	pogrzeb	zasiłki celowe	specjalne zasiłki celowe	ilość osób w DPS				

2010	347	831	45	78	39	142	58	2	0	436	92	9
2011	304	740	41	92	33	139	31	2	1	457	102	12
2012	290	763	46	92	32	173	37	0	0	478	101	11
2013	283	771	51	118	31	196	48	1	1	489	64	12
2014	279	753	59	112	35	200	40	0	2	480	67	12

Źródło: Miejski Ośrodek Pomocy Społecznej w Łędzinach

Powody decydujące o przyznaniu świadczeń z pomocy społecznej kształtują się na przestrzeni ostatnich lat bardzo podobnie, najczęściej występującymi są:

- bezrobocie przynajmniej jednego z członków rodzin objętych wsparciem,
- ubóstwo,
- długotrwała lub ciężka choroba,
- bezradność w sprawach opiekuńczo-wychowawczych i prowadzenia gospodarstwa domowego,
- niepełnosprawność,
- bezdomność,
- alkoholizm,
- trudności w przystosowaniu się do życia po zwolnieniu z zakładu karnego,
- przemoc w rodzinie,
- zdarzenia losowe i klęski żywiołowe.

Miejski Ośrodek Pomocy Społecznej w Łędzinach w ramach zadań wynikających z ustawy o pomocy społecznej z dnia 12 marca 2004 roku (tj. Dz. U. z 2015r., poz.163) obejmuje również rodziny pomocą niepieniężną w przewidzianej formie pracy socjalnej. W ostatnich latach liczba osób i rodzin korzystających z takiej formy wsparcia pozostaje na względnie stałym poziomie. Znaczący wzrost liczby rodzin, a tym samym osób korzystających z pracy socjalnej w roku 2010, uwarunkowany był powodzią jaka miała miejsce właśnie w tym roku.

Tabela 23 Praca socjalna w formie niepieniężnej pomocy świadczeń społecznych w latach 2010-2014 na podstawie ustawy o pomocy społecznej z dnia 12 marca 2004 roku (tj. Dz. U. z 2015r., poz.163)

Lata	Liczba rodzin	Liczba osób w rodzinach
2010	467	904
2011	164	425
2012	115	403
2013	113	395
2014	115	403

Źródło: Miejski Ośrodek Pomocy Społecznej w Łędzinach

Ilość i rodzaje prowadzonej pracy socjalnej dotyczą każdej rodziny objętej pomocą działu. Wśród tych działań możemy wyróżnić m.in.:

- edukowanie w zakresie przemocy domowej,
- monitorowanie sytuacji w rodzinie,

- poradnictwo rodzinne oraz prawne,
- wsparcie,
- współpraca z PCPR w Łędzinach, KPP w Bieruniu, Sądem Rejonowym w Tychach, a także szkołami,
- motywowanie i umożliwienie dostępu do innych form pomocy,
- rozwijanie zdolności i umiejętności przydatnych w radzeniu sobie z doświadczeniem przemocy (np. układanie planu bezpieczeństwa),
- zapewnienie bezpiecznego schronienia (w 2010r skorzystała z tej pomocy 1 osoba).

Zadaniami określonymi w programie pod nazwą System Przeciwdziałania Przemocy w Rodzinie oraz Ochrony Ofiar Przemocy w Rodzinie w Mieście Łędziny, przyjętym uchwałą nr XXV / 161 / 08 Rady Miasta w Łędzinach z dnia 28 lutego 2008 roku zmienionej uchwałą nr X / 61 /11 Rady Miasta Łędziny z dnia 26 maja 2011 roku, zajmuje się Zespół Interdyscyplinarny w Łędzinach. Powyższy program wpisuje się w założenia Miejskiej Strategii Rozwiązywania Problemów Społecznych na lata 2014 - 2020.

Realizacja procedury „Niebieskie Karty”, w tym powoływanie Grup Roboczych przez Zespół Interdyscyplinarny w Łędzinach nastąpiła dopiero w związku z wejściem w dniu 18 października 2011 roku w życie Rozporządzenia Rady Ministrów z dnia 13 września 2011 roku w sprawie procedury „Niebieskie Karty” oraz wzorów formularzy „Niebieska Karta” (Dz. U. z 2011 roku, nr 125, poz. 842). Na jej podstawie już w dniu 21 października 2011 roku do Przewodniczącego Zespołu z Komendy Powiatowej Policji w Bieruniu wpłynęło 24 notatek urzędowych o przemocy w 10 rodzinach (Karta - A), które zostały objęte działaniami, między innymi, szeroko pojętą pracą socjalną, wsparciem, edukacją, poradnictwem specjalistycznym i interwencją kryzysową.

W roku 2014 w ramach prowadzonej procedury „Niebieskie Karty” MOPS objął pomocą 54 rodziny dotknięte przemocą domową. Prowadził działania na rzecz 84 osób, wobec których zaistniało podejrzenie, że są dotknięte przemocą, z tego:

- 58 to kobiety, z których u 6 stwierdzono stopień niepełnosprawności, a 5 było w wieku poprodukcyjnym,
- 4 to mężczyźni, w tym 1 niepełnosprawny i 1 w wieku poprodukcyjnym,
- 22 to dzieci, z których 1 ma ustalony stopień niepełnosprawności.

62 osoby zostały objęte przez pracowników socjalnych pomocą w formie poradnictwa psychologicznego, prawnego, socjalnego, zawodowego i rodzinnego, a 2 z nich otrzymało pomoc w formie poradnictwa medycznego. 16 rodzin zostało objętych pomocą finansową Ośrodka. Wsparciem i pomocą asystenta rodziny w ramach ustawy o wspieraniu rodziny i pieczy zastępczej objętych zostało 5 rodzin. 2 rodzinom przyznano w pierwszej kolejności

mieszkanie socjalne ze względu na występującą przemoc w rodzinie. 3 osoby, w tym 2 dzieci doznających przemocy zostało umieszczonych w specjalistycznym ośrodku wsparcia dla ofiar przemocy w rodzinie.

Ośrodek prowadził również działania na rzecz 47 osób, wobec których zaistniało podejrzenie, że stosują przemoc w rodzinie, z tego 40 to mężczyźni i 7 kobiet. 3 osoby wzięły udział w programie korekcyjno - edukacyjnym dla sprawców przemocy w rodzinie , z tego 1 osoba ukończyła program.

W ramach realizacji procedury „Niebieskie Karty” pracownicy Ośrodka sporządzili 18 formularzy „Niebieska Karta - A”, z tego 7 formularzy NK-A wszczęto procedurę NK. Pracownicy socjalni brali udział w 65 posiedzeniach grup roboczych. Szczegółowy charakter działalności Zespołu Interdyscyplinarnego w Łędzinach w latach 2012-2014 przedstawia poniższa tabela.

Tabela 24 Działalność Zespołu Interdyscyplinarnego w Łęczynach oraz w ramach powołanych przez niego grup roboczych w latach 2010-2014

Lp.	Wyszczególnienie	2012	2013	2014
1	Liczba formularzy "Niebieska Karta - A", które wpłynęły do Przewodniczącego Zespołu	74	45	39
2	Liczba formularzy „Niebieskich Kart - A” założonych przez przedstawicieli podmiotów wszczynających procedurę: <ul style="list-style-type: none"> ▪ Komenda Powiatowa Policji w Bieruniu ▪ Jednostki organizacyjne pomocy społecznej ▪ Przedstawiciele Oświaty ▪ Gminna Komisja Rozwiązywania Problemów Alkoholowych ▪ Przedstawiciele ochrony zdrowia 	32 36 2 4 0	24 18 2 2 0	15 22 1 1 0
3	Liczba formularzy "Niebieska Karta - C"	48	27	22
4	Liczba formularzy "Niebieska Karta - D"	42	21	23
5	Liczba powołanych grup roboczych - rodzin	46	36	23
6	Liczba prowadzonych grup roboczych - rodzin	61	58	54
7	Liczba zakończonych grup roboczych	39	25	21
8	Liczba spotkań grup roboczych	129	93	65
9	Liczba wszczętych dochodzeń z art. 207 kk	13	9	9
10	Liczba umorzeń postępowań w sprawie dochodzenia z art. 207 kk	5	3	2
11	Liczba rodzin skierowanych do wsparcia w ramach ustawy o wspieraniu rodziny i pieczy zastępczej, w tym przyznanie pomocy asystenta rodziny	3 1	4 1	5 5
12	Liczba przypadków odebrania dzieci z powodu przemocy w rodzinie	0	1	1
13	Liczba spraw skierowanych do Sądu Rodzinnego o wydanie zarządzeń opiekuńczych, w tym: liczba postanowień sądu rodzinnego o przyznaniu kuratora:	8 5	9 2	4 3
14	Liczba osób podejrzanych o stosowanie przemocy w rodzinie izolowanych od ofiar, w tym: eksmisja z lokalu, nakaz opuszczenia lokalu	4 2	3 2	1 2
15	Liczba osób osadzonych, w tym: po odwieszonym wyroku	2 1	2 2	1 1
16	Liczba osób skierowanych do GKRPA przez Grupę Roboczą	12	11	16
17	Liczba sprawców przemocy, którzy wzięli udział w programie korekcyjno - edukacyjnym dla sprawców przemocy w rodzinie	5	1	3
18	Liczba sprawców przemocy, którzy ukończyli program korekcyjno - edukacyjny dla sprawców przemocy w rodzinie	4	1	1
19	Liczba osób doznających przemocy, które uczestniczyły w grupie wsparcia	5	2	1
20	Liczba osób doznających przemocy umieszczonych w Specjalistycznych Ośrodkach Wsparcia	2 w tym: 1 dziecko	3	3 w tym: 2 dzieci
21	Liczba rodzin objętych pomocą finansową pomocy społecznej	14	11	16

Źródło: Miejski Ośrodek Pomocy Społecznej w Łęczynach

Dominującą formą przemocy odnotowaną w formularzu „Niebieska Karta - A” jest przemoc psychiczna oraz przemoc fizyczna. Następnie tuż za nimi usytuowane są formy przemocy

domowej, przy czym przemoc seksualna została zaznaczona jedynie w kilku przypadkach, a przemoc ekonomiczna zaledwie w jednym przypadku.

Największą grupą osób podejrzanych o doznawanie przemocy domowej wg formularza „Niebieskie Karty A” są kobiety (58 kobiet w 2014r.) oraz dzieci (22 dzieci w 2014r.). Przy czym mężczyzn zaledwie czworo.

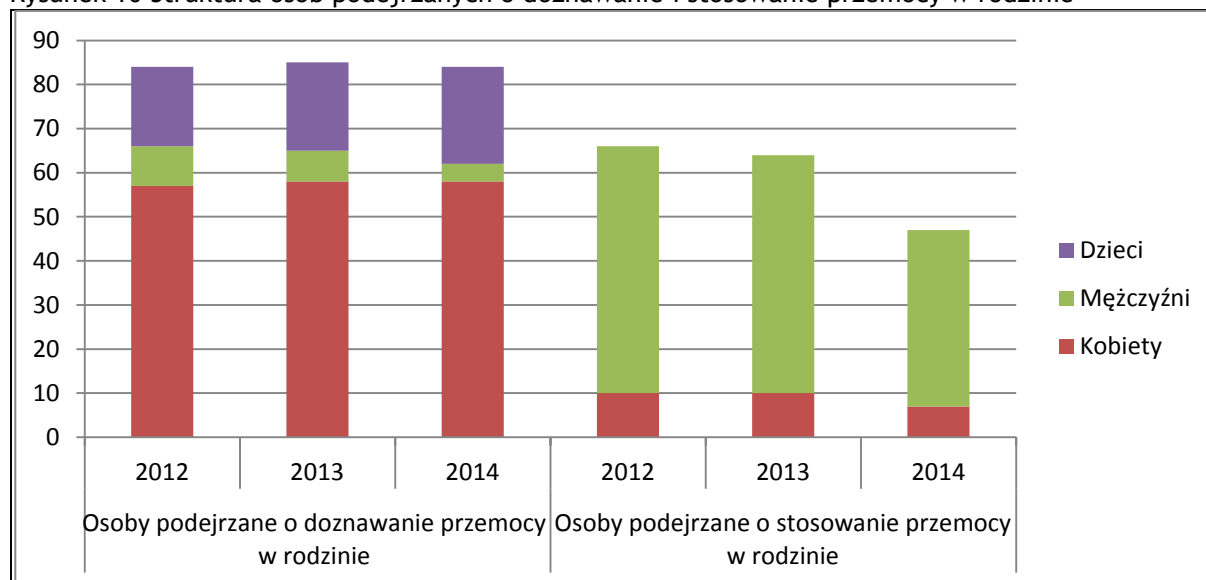
Tabela 25 Formy przemocy domowej odnotowane w formularzu „Niebieskiej Karty A”

L.p.	Formy przemocy domowej odnotowane w formularzu „Niebieska Karta - A”	2012	2013	2014
1	Psychiczna	60	54	32
2	Fizyczna	55	47	33
3	Ekonomiczna	1	0	0
4	Seksualna	2	1	3
5	Inne formy przemocy domowej	40	42	12

Źródło: Miejski Ośrodek Pomocy Społecznej w Gminie Łędziny

Zgodnie z danymi przedstawionymi przez Zespół Interdyscyplinarny w Łędzinach jasno wynika, że największą grupę osób podejrzanych o stosowanie przemocy w rodzinie stanowią mężczyźni. Struktura osób podejrzanych o doznawanie przemocy w rodzinie w aspekcie osób podejrzewanych o stosowanie przemocy w rodzinie kształtuje się następująco.

Rysunek 10 Struktura osób podejrzanych o doznawanie i stosowanie przemocy w rodzinie

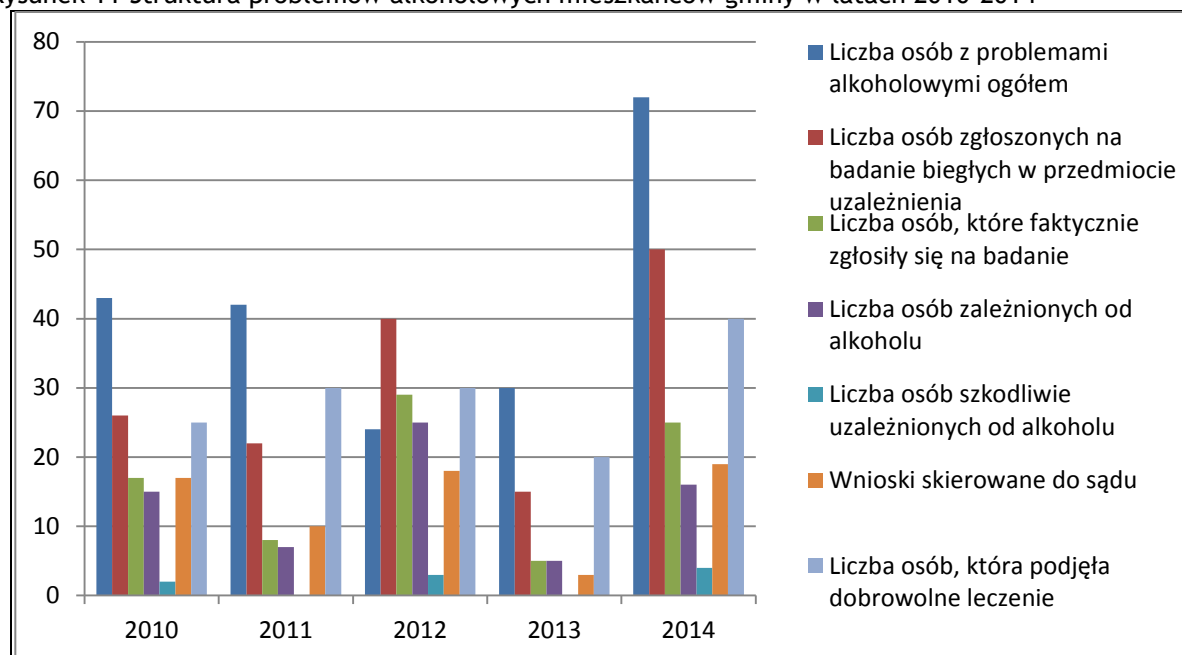


Źródło: Opracowanie własne na podstawie Miejskiego Ośrodka Pomocy Społecznej w Łędzinach

Kluczowym problemem społecznym z jakim w ostatnich czasach boryka się gmina jest nawarstwiająco się uzależnienie mieszkańców od substancji alkoholowych. Liczba osób zgłoszonych z problemami alkoholowymi wzrosła aż o 67% porównując rok 2010 z rokiem 2014. Na badanie biegłych w przedmiocie uzależnienia zgłoszonych zostało w 2014r. 69%

z ogółu, przy czym tylko połowa z nich zgłosiła się na takowe badanie. Wśród osób z problemami alkoholowymi możemy wskazać, iż 22% to osoby uzależnione od alkoholu i nieco poniżej 1% to osoby już szkodliwie uzależnione od alkoholu. Na dobrowolne leczenie przystało nieco ponad 55% osób z uzależnieniem. W sprawie mieszkańców gminy, z problemami alkoholowymi, zostało skierowanych roku 2014 - 19 wniosków do sądu. Szczegółową strukturę wzrastającego problemu alkoholowego, mieszkańców Łęczyn, ukazuje poniższy wykres.

Rysunek 11 Struktura problemów alkoholowych mieszkańców gminy w latach 2010-2014



Źródło: Opracowanie własne na podstawie sprawozdania Gminnej Komisji Rozwiązywania Problemów Alkoholowych w Gminie Łęczyny

Wysokość udzielanej przez MOPS pomocy jest warunkowana sytuacją finansową miasta. Wśród głównych potrzeb socjalnych, których zapewnienie leży w zakresie obowiązków Gminy znajdują się m.in.: brak wystarczającej liczby mieszkań socjalnych, a także zwiększenie liczby programów pomocowych dla osób zagrożonych wykluczeniem społecznym i patologiami.

Sz szczególnie dotkliwy na terenie całego powiatu jest brak specjalistów z zakresu pracy z przemocą w rodzinie, brak środków na badania diagnostyczne, brak lokalnych ośrodków terapii i leczenia uzależnień oraz skomplikowana procedura uzyskiwania pomocy. Przyznane środki są wykorzystywane w całości i są niewystarczające.

MOPS w Łęczynach dysponuje mapą problemów społecznych rozróżniającą występowanie poszczególnych problemów społecznych terytorialnie. Praca i pomoc socjalna prowadzona jest na umownie wyznaczonych 9 obszarach miasta:

1. Łęczyny, Blych, Zamoście, ul. Długosza,

2. Osiedle Centrum I i II Kolonia Piast, ul. Łędzińska 47, ul. Pokoju 4,
3. Domki Fińskie,
4. ul. Hołdunowska od nr 1 do 41 (do MOK-u)
5. ul. Hołdunowska od nr 42 , ul. Gwarków
6. Świniowy, Ratusz
7. Górki, Goławiec
8. Rachowy, Smardzowice
9. Osiedle Ziemowit, Hotel DG przy ul. Pokoju 106, Schronisko.

Natężenie występowania poszczególnych zjawisk przedstawia poniższa tabela.

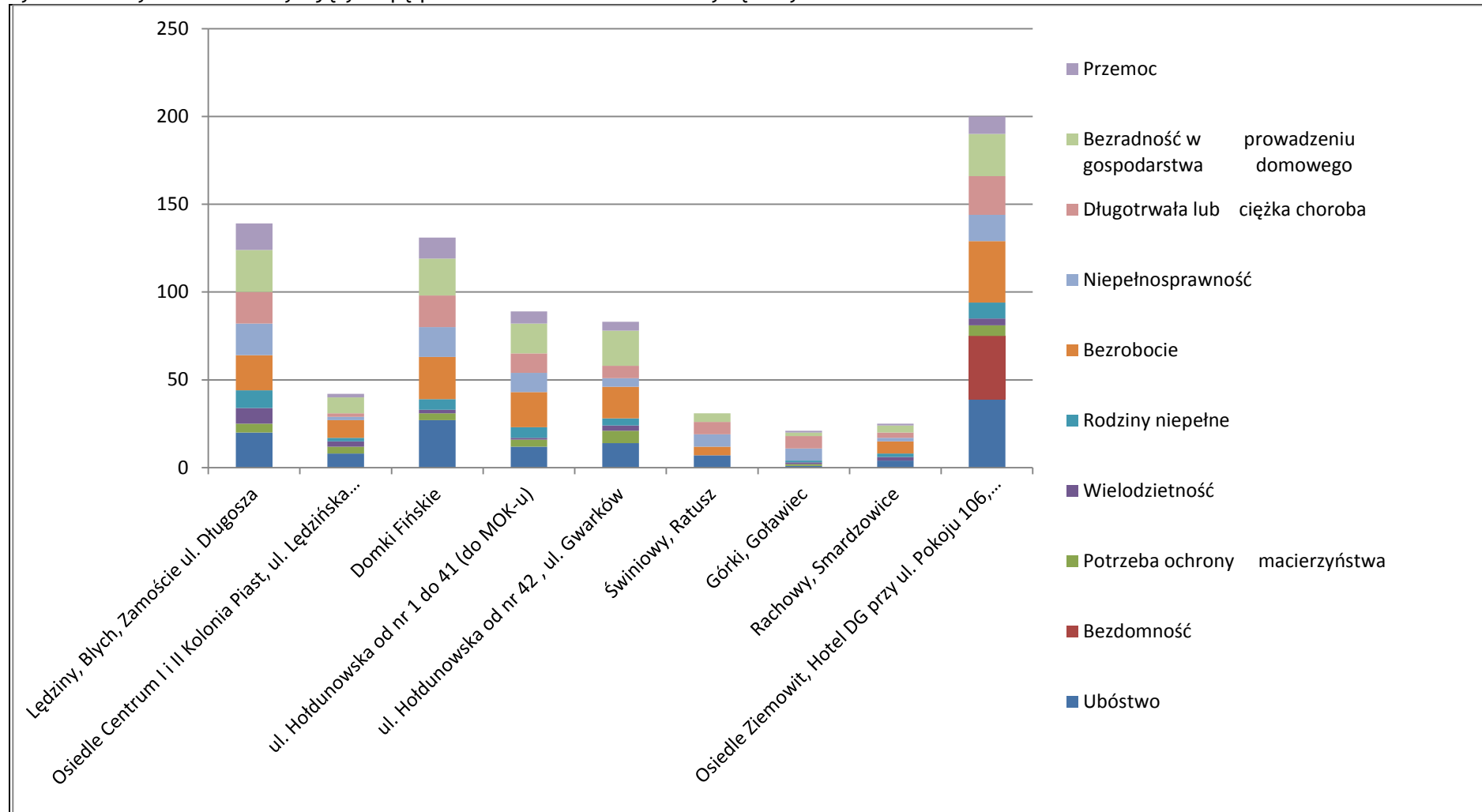
Tabela 26 Terytorialne występowanie problemów społecznych w gminie, dane za 2014 r.

OBSZAR:	1	2	3	4	5	6	7	8	9	SUMA
Ubóstwo	20	8	27	12	14	7	1	4	39	132
Bezdomność	0	0	0	0	0	0	0	0	36	36
Potrzeba ochrony macierzyństwa	5	4	4	4	7	0	1	0	6	31
Wielodzietność	9	3	2	1	3	0	1	2	4	25
Rodziny niepełne	10	2	6	6	4	0	1	2	9	40
Bezrobocie	20	10	24	20	18	5	0	7	35	139
Niepełnosprawność	18	2	17	11	5	7	7	2	15	84
Długotrwała lub ciężka choroba	18	2	18	11	7	7	7	3	22	95
Bezradność w prowadzeniu gospodarstwa domowego	24	9	21	17	20	5	2	4	24	126
Przemoc	15	2	12	7	5	0	1	1	10	53
Alkoholizm lub narkomania	5	3	15	11	12	3	1	4	28	82
Trudności w przystosowaniu się do życia po zwolnieniu zakładu karnego	1	0	4	0	2	0	0	0	2	9
Sieroctwo	0	0	0	0	0	0	0	0	0	0
Potrzeby ochrony handlu ludźmi	0	0	0	0	0	0	0	0	0	0
Trudności w integracji cudzoziemców	0	0	0	0	0	0	0	0	0	0
Zdarzenie losowe, sytuacja kryzysowa	0	0	0	0	0	0	0	0	0	0
Kłęski żywiołowe lub ekologiczne	0	0	0	0	0	0	0	0	0	0
RAZEM	145	45	150	100	97	34	22	29	230	

Źródło: MOPS w Łędzinach

Poniżej został przedstawiony szczegółowy schemat mapy problemów dotyczących mieszkańców poszczególnych obszarów gminy w roku 2014, ze szczegółowym uwzględnieniem przyczyny udzielonej pomocy.

Rysunek 12 Wykres charakteryzujący mapę problemów mieszkańców Gminy Łęczyny w roku 2014



Źródło: Opracowanie własne na podstawie danych UM Łęczyny

Największe skupienie problemów zidentyfikowano w obszarach:

- ubóstwo,
- bezrobocie,
- niepełnosprawność,
- długotrwała lub ciężka choroba,
- bezradność w prowadzeniu gospodarstwa domowego,
- alkoholizm lub narkomania,

przy czym podkreślić należy, że ubóstwo, bezrobocie oraz bezradność w prowadzeniu gospodarstwa domowego to zdecydowanie najbardziej nasilone problemy.

Wymienione problemy podzielono wg stopnia możliwego wpływu/ingerencji gminy prowadzącego do złagodzenia bądź wyeliminowania danego zjawiska. Wskazane problemy oceniono w skali 1 do 5, gdzie 1 to wpływ najmniejszy a 5 to wpływ największy. W każdym wypadku oceniono, jak duży wpływ mogą mieć działania gminy na wyeliminowanie zjawiska bądź jego złagodzenie. Podkreślić należy, że brano jedynie pod uwagę scenariusz, gdzie rodzina dotknięta problemem deklaruje pełną współpracę z gminą i przy jej wsparciu chce wyeliminować zaistniały problem oraz gdy gmina posiada odpowiednie zasoby finansowe do podjęcia wszystkich niezbędnych działań. Zestawienie ma na celu określenie, czy zaplanowane przez gminę działania mogą realnie załagodzić czy wyeliminować problem czy mogą jedynie wspierać wybraną rodzinę tak, aby z danym problemem żyła jej się bardziej komfortowo. Ocena 1-2 oznacza brak wpływu, ocena 3 oznacza wpływ pośredni, ocena 4-5 oznacza wpływ bezpośredni gminy na możliwość wyeliminowania bądź zlikwidowania danego problemu.

Tabela 27 Ocena skuteczności ingerencji gminy w wyeliminowaniu danego problemu społecznego

problem	ocena	Uzasadnienie
alkoholizm lub narkomania	4	Gmina może aktywnie wspierać działalność podmiotów minimalizujących problemy alkoholowe, jak AA.
bezdomność	5	Gmina może zapewnić bezdomnym mieszkania socjalne/komunalne.
bezrobocie	3	Gmina może m.in.: - tworzyć warunki do rozwoju przedsiębiorczości w mieście, co przełoży się na dostępność nowych miejsc pracy; - powiększać i promować ofertę inwestycyjną gminy celem przyciągnięcia nowych, strategicznych pracodawców, - podejmować działania szkoleniowe, zmierzające do podnoszenia kwalifikacji zawodowych mieszkańców i dostosowywania kompetencji do realiów rynku pracy
bezradność ws. opiekuńczo-wychowawczych - rodzina niepełna	1	Gmina może jedynie podejmować działania wspierające rodzinę tak, aby próbować łagodzić skutki zaistniałego problemu.
bezradność ws. opiekuńczo-wychowawczych - rodzina wielodzietna	1	
bezradność ws. opiekuńczo-wychowawczych	1	

i prowadzenia gospodarstwa domowego		
długotrwała lub ciężka choroba	1	
niepełnosprawność	1	Gmina może jedynie podejmować działania wspierające rodzinę tak, aby próbować łagodzić skutki zaistniałego problemu.
sytuacja kryzysowa	4	W zależności od zaistniałej sytuacji gmina może interweniować celowo i kierunkowo.
potrzeba ochrony macierzyństwa	2	Gmina powinna interweniować w zakresie określonym prawnie.
trudności w przystosowaniu do życia po zwolnieniu z zakładu karnego	4	Gmina może realizować program wspierania osób ze wskazanym problemem celem zwiększenia ich przystosowania i pomocy w powrocie do lokalnej społeczności.
ubóstwo	3	Gmina może podejmować działania zbieżne z zaproponowanymi przy problemie „bezrobocie”, ich realizacja przełoży się na dostęp do nowych miejsc pracy i pozwoli na zwiększenie dochodów mieszkańców z tytułu wykonywanej pracy.
zdarzenie losowe	4	W zależności od zaistniałej sytuacji gmina może interweniować celowo i kierunkowo.
wielodzietność	1	Gmina może jedynie podejmować działania wspierające rodzinę tak, aby próbować łagodzić skutki zaistniałego problemu.

Źródło: Opracowanie własne

Dalszej analizie podlegają problemy, dla których określono możliwość wpływu pośredniego bądź bezpośredniego ze strony gminy, tj.: alkoholizm lub narkomania, bezdomność, bezrobocie, sytuacja kryzysowa, trudności w przystosowaniu do życia po zwolnieniu z zakładu karnego, ubóstwo, wielodzietność.

Spośród zidentyfikowanych problemów wybrano te, których stopień nasilenia w gminie jest największy (na podstawie danych w tabeli 27), należą do nich:

- alkoholizm lub narkomania,
- bezrobocie,
- ubóstwo.

Trzy wymienione problemy uznaje się za kluczowe dla poprawy sytuacji społecznej w gminie.

3.12 Warunki i jakość życia mieszkańców - wyniki badania ankietowego

W okresie wrzesień - październik 2015 r. w gminie Łęczyny przeprowadzone zostało badanie ankietowe, którego adresatami byli wszyscy mieszkańcy. Badanie odbywało się przy użyciu kwestionariusza papierowego, było anonimowe. Ankiety dostępne były: w siedzibie UM Łęczyny, MOPS w Łęczynach, publicznych placówkach edukacyjnych gminy, na stronie internetowej (portal UM Łęczyny). Poprawnie wypełnione ankiety złożyło 208 osób.

Charakterystyka ankietowanych:

płeć

208 ankietowanych, w tym:

- 126 mężczyzn (ponad 60%)
- 82 kobiety (niemal 40%)

miejsce zamieszkania - gmina Łędziny, dzielnica

- Hołdunów - 12 ankiet, mężczyźni
- Zamoście - 7 ankiet, w tym 2 mężczyzn i 5 kobiet
- Ratusz - 1 ankiet, kobiet
- Centrum - 158 ankiet, w tym 89 mężczyzn i 69 kobiet
- Blych - 2 ankiety, mężczyźni
- Smardzowice - 4 ankiety, mężczyźni
- Rachowy - 18 ankiet, w tym 11 mężczyzn i 7 kobiet
- Goławiec - 0 ankiet
- Górki - 6 ankiet, mężczyźni.

Zdecydowanie najbardziej aktywnymi mieszkańcami gminy biorącymi udział w ankiecie byli mieszkańcy dzielnicy Centrum, którzy złożyli ponad 75% wszystkich kwestionariuszy. Wpływ z pozostałych dzielnic jest marginalny.

wiek

- mniej niż 18 lat - 0 ankiet
- 18-25 lat - 31 ankiet, w tym 15 mężczyzn i 16 kobiet
- 25-40 lat - 72 ankiety, w tym 48 mężczyzn i 24 kobiety
- 41-55 lat - 71 ankiet, w tym 36 mężczyzn i 35 kobiet
- 56-65 lat - 30 ankiety, 23 mężczyzn, 7 kobiet
- powyżej 65 lat - 4 ankiety, mężczyźni

status zawodowy

- pracownik - 94 ankiety, w tym 70 osób pracujących na terenie gminy; 16 z wykształceniem podstawowym, 45 z wykształceniem zawodowym, 12 z wykształceniem średnim, 21 z wykształceniem wyższym, 1 bez wykształcenia
- przedsiębiorca - 31 ankiet, w tym 28 prowadzących działalność na terenie gminy; 12 z wykształceniem zawodowym, 5 z wykształceniem średnim, 14 z wykształceniem wyższym
- bezrobotny - 26 ankiet; 7 z wykształceniem podstawowym, 16 z wykształceniem zawodowym, 1 z wykształceniem średnim, 2 z wykształceniem wyższym
- emeryt/rencista - 26 ankiet; 2 z wykształceniem wyższym, 5 z wykształceniem średnim, 18 z wykształceniem zawodowym, 1 z wykształceniem podstawowym
- student - 5 ankiet; 5 z wykształceniem wyższym (w trakcie edukacji)

- uczeń - 26 ankiet; 26 z wykształceniem średnim (w trakcie edukacji)

Badani zaznaczali tylko 1 odpowiedź - status dominujący.

Badanie zjawisk świadczących o jakości życia na terenie gminy

Ankietowali oceniali w tabeli dane zjawisko w skali 0-5, gdzie:

5=bardzo dobrze

4=dobrze

3=ani dobrze ani źle

2= źle

1=bardzo źle

0=nie mam zdania

Wyniki prezentuje poniższa tabela.

Lp.	Pytanie	Odpowiedź						średni wynik	suma ankiet 1-5	Suma punktów (punktacja * liczba ankiet)					
		1	2	3	4	5	0 ⁶			1	2	3	4	5	RAZEM
1.	Jak ocenia Pani/Pan jakość życia na terenie gminy?	9	45	35	42	32	45	3,26	163	9	90	105	168	160	532
2.	Czy uważa Pani/Pan, że gmina rozwijają się?	<input type="checkbox"/> tak 101 odpowiedzi <input type="checkbox"/> nie 107 odpowiedzi													
3.	Jak ocenia Pani/Pan ogólny poziom zadbania przestrzeni publicznych?	3	91	25	73	16	0	3,04	208	3	182	75	292	80	632
4.	Jak ocenia Pani/Pan dostępność miejsc pracy na terenie gminy?	34	144	15	10	5	0	<u>2,08</u>	208	34	288	45	40	25	432
5.	/Jeśli dotyczy/ - Czy widzi Pani/Pan możliwości rozwoju własnej firmy działając na terenie gminy?	2	0	10	17	2	177	3,55	31	2	0	30	68	10	110
6.	Jak ocenia Pani/Pan dostępność bezpłatnych/dofinansowanych szkoleń podnoszących kwalifikacje?	93	95	5	7	3	5	<u>1,68</u>	203	93	190	15	28	15	341
7.	Czy czuje się Pani/Pan bezpieczna/ny na drogach gminnych i powiatowych w Łęczynach (zarówno jako kierowca, rowerzysta czy pieszy)?	5	31	35	85	52	0	3,71	208	5	62	105	340	260	772
8.	Czy wyposażenie placówek edukacyjnych (m.in. przedszkoli i szkół zawodowych) jest dostosowane do aktualnej potrzeby dzieci i młodzieży?	12	22	41	49	69	15	3,73	193	12	44	123	196	345	720
9.	Czy stan szkół i innych obiektów użyteczności publicznej oraz infrastruktury wokół nich jest zdanie	11	51	21	15	14	96	<u>2,73</u>	112	11	102	63	60	70	306

⁶ 0=brak odpowiedzi

Lokalny Program Rewitalizacji Miasta Łędziny na lata 2015-2020

	Pani/Pana zadowolający?															
10.	Czy dostępność do publicznej oferty kulturalnej w gminie jest odpowiednia?	105	99	3	1	0	0	<u>1,52</u>	208	105	198	9	4	0	316	
11.	Czy aktualny stan obiektów kulturalnych jest zadowolający?	93	114	0	1	0	0	<u>1,56</u>	208	93	228	0	4	0	325	
12.	Czy dostępność do publicznej opieki zdrowotnej w gminie jest odpowiednia?	21	35	33	75	44	0	3,41	208	21	70	99	300	220	710	
13.	Jak ocenia Pani/Pan jakość publicznej infrastruktury sportowej i rekreacyjnej w gminie?	56	120	27	2	3	0	<u>1,92</u>	208	56	240	81	8	15	400	
14.	Czy dostrzega Pani/Pan potrzebę rozwoju turystyki i rekreacji na terenie gminy (m.in. budowa ścieżek turystycznych, rowerowych)?	25	11	12	66	58	36	3,70	172	25	22	36	264	290	637	
15.	Czy uważa Pani/Pan, że pomoc w zakresie polityki socjalnej (pomoc dla biednych, bezrobotnych, wsparcie dzieci, etc.) jest wystarczająca?	22	41	12	11	25	97	<u>2,78</u>	111	22	82	36	44	125	309	
16.	Czy w gminie konieczne jest realizowanie działań wspierających osoby starsze (np. opiekunowie dla osób starszych, uniwersytet III wieku)?	23	11	12	55	48	59	<u>3,63</u>	149	23	22	36	220	240	541	
17.	Czy w gminie konieczne jest realizowanie działań wspierających osoby zamierzające podjąć działalność gospodarczą (np. wsparcie nowych firm, punkt informacyjny, pomoc podatkowa)?	14	12	55	12	35	80	<u>3,33</u>	128	14	24	165	48	175	426	
18.	Czy zdaniem Pani/Pana na terenie gminy brakuje obiektów dostosowanych do prowadzenia aktywnej pracy z mieszkańcami (np. przeprowadzanie kursów, szkoleń, pracy socjalnej, etc.)?	3	14	18	78	89	6	<u>4,17</u>	202	3	28	54	312	445	842	
19.	Czy dostępność mieszkań socjalnych	23	25	78	0	0	82	<u>2,44</u>	126	23	50	234	0	0	307	

	na terenie gminy jest odpowiednia?															
20.	Jak ocenia Pani/Pan dostępność komunikacji publicznej w gminie (np. dostateczna liczba połączeń)?	21	32	52	45	51	7	3,36	201	21	64	156	180	255	676	
21.	Czy poleciłaby/-by Pani/Pan Gminę Łędziny jako miejsce zamieszkania?	<input type="checkbox"/> tak 101 odpowiedzi														
		<input type="checkbox"/> nie 107 odpowiedzi														

Na ostatnie pytanie „Czy zdaniem Pani/Pana coś, co szczególnie charakteryzuje życie i pracę na terenie Gminy Łęczyny, o co nie pytaliśmy w ankiecie?” żaden z ankietowanych nie udzielił odpowiedzi.

Badanie charakterystycznych cech poszczególnych obszarów gminy

Ankietowani uzupełniali poniższą tabelę wskazując obszar miasta pasujący do wskazanej charakterystyki. Dopuszczona została możliwość wskazania jednego miejsca kilkakrotnie dla wielu cech bądź kilku miejsc dla każdej cechy. Wyniki przedstawiają najczęściej powtarzające się odpowiedzi (co najmniej 10 powtórzonych w ankietach).

Tabela 28 Charakterystyczne cechy obszarów gminy

Lp.	Cecha obszaru	Lokalizacja (dzielnica, ulica)
1.	Wymagający zagospodarowania (np. niedoinwestowany, zdegradowany, źle skomunikowany, z ograniczoną siecią usługową)	- Rachowy - Osiedle Kolonia Piast
2.	Niebezpieczny (np. wzmożona przestępczość, wybryki chuliganów, alkoholizm, narkomania, występowanie innych patologii)	- Rachowy, rejon ul. Oficerskiej - Osiedle Gwarków - ul. Pokoju - ul. Łędzińska (szczególnie po zmroku)
3.	Zaniedbany (np. brudne i zaniedbane otoczenie, zanieczyszczona przestrzeń publiczna oraz obiekty/NIE PRYWATNE)	- ul. Łędzińska (częściowo) - ul. Pokoju - ośrodek Zalew (częściowo) - Szyb Piast z otoczeniem
4.	Biedny (zamieszkały w większości przez osoby bezrobotne i/lub ubogie)	- Osiedle Ziemowit - ul. Pokoju - ul. Księdza Kontnego
5.	Zamieszkały w znacznej mierze przez osoby starsze	- Osiedle Kolonia Piast
6.	Zanieczyszczony (np. dzięki wysypiska śmieci, brak kanalizacji, duże natężenie transportu drogowego, znaczny hałas)	- Rachowy
7.	Wizytówka miasta (np. ładne otoczenie, reprezentatywny obszar gminy)	- Plac farski - Ośrodek Zalew (częściowo - tylko zrewitalizowany obszar) - Kościół św. Klemensa

Źródło: Ankiety

Wywiady bezpośrednie z pracownikami UM Łęczyny oraz MOPS w Łęczynach dotyczące interpretacji wyników zgromadzonych ankiet wskazują, iż obszary zostały trafnie określone przez mieszkańców. Przyczyny wskazania poszczególnych lokalizacji są następujące:

- Rachowy, szczególnie rejon ul. Oficerskiej - peryferyjne położenie, znaczne oddalenie od pozostałej części miasta; wyraźny dyskomfort związany z bezpośrednim sąsiedztwem kopalni i punktem załadunku węgla (hałas, wzmożony ruch transportu wielkogabarytowego, zanieczyszczenie powietrza, zdegradowany krajobraz); systematyczna degradacja drogi; przestarzałe i/lub wybrakowane oświetlenie uliczne ograniczające poziom bezpieczeństwa publicznego;

- Osiedle Kolonia Piast - występowanie infrastruktury nieużytkowanej ze względu na zły stan techniczny obiektów; duży udział starszych mieszkańców;
- Osiedle Gwarków - kumulacja środowisk pseudokibiców; regularne przypadki niszczenia mienia, patologie społeczne występujące wyraźniej niż w pozostałych częściach gminy; częste wybryki chuligańskie;
- ul. Pokoju - występowanie noclegowni i mieszkań socjalnych pod nr 37 i 106; wzmożony problem alkoholowy, liczne przypadki niszczenia mienia; częste interwencje policji i straży miejskiej (szczególnie pod nr 106);
- ul. Łędzińska - wzmożone przypadki niszczenia mienia; pomimo ulokowania przy ul. Łędzińskiej licznych usług społecznych (urząd miasta, siedziba MOPS, kryta pływalnia, etc.) obszar nie stanowi typowego centralnego punktu gminy a estetyka wielu budynków jest mało reprezentacyjna; lokalizacja pod nr 47 mieszkań bezumownych; degradacja części infrastruktury (szczególnie obiektów przejętych od KWK „Ziemowit”); lokalizacja Sali Widowiskowo -Kinowej w zaniedbanym, znacznie niedoinwestowanym budynku, co nie pozwala na wykorzystywanie potencjału kulturalnego obiektu;
- ośrodek Zalew (częściowo) - zrewitalizowana część ośrodka pełni funkcje rekreacyjne, gospodarcze, turystyczne i społeczne; pozostała część obszaru wykazuje wszelkie cechy obszaru zdegradowanego;
- Osiedle Ziemowit - duży procent eksmisji z powodu nieuiszczenia opłat za najem lokalu mieszkalnego; teren nieatrakcyjny pod względem mieszkaniowym (zdegradowana infrastruktura);
- ul. Księdza Kontnego - lokalizacja mieszkań socjalnych w budynku po byłej owczarni; obszar zamieszkały przez osoby bardzo ubogie, często wykluczone społecznie);
- Plac Farski - wykształcone w ostatnich latach miejsce integracji społeczności lokalnej; obszar zapewniający infrastrukturę do działalności stowarzyszeń; miejsce organizacji imprez kulturalnych i artystycznych;
- Kościół św. Klemensa - obiekt zabytkowy będący wizytówką miasta i stanowiący nieformalny punkt widokowy.

Jedynie 8 ankietowanych skorzystało z możliwości zaproponowania pomysłów na poprawę sytuacji i inwestycje w wymienionych obszarach miasta. Zaproponowano: zwiększenie inwestycji w rozwój infrastruktury kultury, które prowadzić mają do zagospodarowania czasu wolnego szczególnie dla osób młodszych; konieczność modernizacji Sali Kinowo Widowiskowej „Piast”; utworzenie centrum gminy; modernizację dróg lokalnych (w tym oświetlenia).

Wnioski

Analiza wyników ankiet pozwoliła na sformułowanie następujących problemów:

- Dostępność miejsc pracy na terenie gminy jest niedostateczna.
- Dostępność bezpłatnych/dofinansowanych szkoleń podnoszących kwalifikacje jest bardzo zła i zdecydowanie niewystarczająca.
- Stan szkół i innych obiektów użyteczności publicznej oraz infrastruktury wokół nich nie jest zadowalający.
- Dostępność do publicznej oferty kulturalnej w gminie jest bardzo zła i zdecydowanie niewystarczająca.
- Aktualny stan obiektów kulturalnych jest bardzo zły.
- Jakość publicznej infrastruktury sportowej i rekreacyjnej jest bardzo zła.
- Pomoc w zakresie polityki socjalnej (pomoc dla biednych, bezrobotnych, wsparcie dzieci, etc.) nie jest wystarczająca.
- Konieczne jest realizowanie działań wspierających osoby starsze.
- Konieczne jest realizowanie działań wspierających osoby zamierzające podjąć działalność gospodarczą.
- Na terenie gminy zdecydowanie brakuje obiektów dostosowanych do prowadzenia aktywnej pracy z mieszkańcami.
- Dostępność mieszkań socjalnych na terenie gminy nie jest odpowiednia.

4 Wyznaczenie obszarów problemowych

Podsumowanie analizy przeprowadzonej w poprzednich podrozdziałach doprowadziło do zidentyfikowania następujących problemów:

- P.1. Ujemne saldo migracji.
- P.2. Starzejące się społeczeństwo. Widoczna rosnąca przewaga osób w wieku poprodukcyjnym do osób w wieku przedprodukcyjnym.
- P.3. Duże bezrobocie wśród osób do 30 roku życia i po 50 roku życia.
- P.4. Oparcie miejskiej gospodarki na przemyśle górniczym.
- P.5. Uzależnienie dochodów dużej części społeczności od działalności KWK Ziemowit.
- P.6. Niska jakość kapitału ludzkiego w gminie dla potencjalnych inwestorów (ograniczone kompetencje, monokultura umiejętności, ograniczony rozwój osobisty, kompetencje niedostosowane do realiów rynku pracy).
- P.7. Brak znaczącej oferty inwestycyjnej stanowiącej alternatywę do górnictwa.
- P.8. Rozporoszona zabudowa w dzielnicach poza Centrum i Hołdunów, która nie sprzyja integracji społecznej.
- P.9. Brak wykształconego centrum miasta.
- P.10. Występowanie osiedli wielorodzinnych skupiających częściowo mieszkańców „trudnych” i generujących patologie społeczne oraz przedstawicieli subkultur (środowiska pseudokibiców).
- P.11. Niedobór mieszkań socjalnych i chronionych i wspomaganych.
- P.12. Występowanie wielu od lat niedoinwestowanych obiektów i terenów będących niegdyś własnością KWK Ziemowit.
- P.13. Znaczny niedobór infrastruktury kultury, ograniczający podaż oferty kulturalnej.
- P.14. Niedobór infrastruktury i oferty sportowo-rekreacyjnej o zadowalającym poziomie.
- P.15. W przypadku podejmowania przez gminę prób poprawy sytuacji społecznej w obszarach nasilenia patologii na terenie gminy brakuje infrastruktury pozwalającej na przeprowadzanie działań.
- P.16. Najczęściej występujące problemy społeczne to: alkoholizm, bezrobocie, ubóstwo.
- P.17. Problem bezrobocia i ubóstwa łączy się w większości rodzin; bezrobocie jest punktem zapalnym warunkującym bardzo często występowanie kolejnych problemów społecznych.
- P.18. Występowanie przestępczości w gminie.
- P.19. Brak atrakcyjnej oferty zagospodarowania czasu wolnego, szczególnie dla młodzieży i osób starszych.

Zidentyfikowane problemy stanowią strukturę wielowarstwową, wzajemnie na siebie wpływają (pośrednio lub bezpośrednio), często występowanie jednego problemu rodzi

następne. W kolejnym kroku analizę poddano wzajemne powiązania pomiędzy 19-toma obszarami problemowymi. W macierzy wyników (zaprezentowana poniżej) analizowano wpływ wszystkich problemów względem siebie, przypisując każdemu z powiązań odpowiednią wagę/znaczenie, wg punktacji:

- 0 - brak oddziaływania problemów względem siebie,
- 1 - pośrednie oddziaływanie, problemy nie wykazują silnego oddziaływania względem siebie, ale pośrednio na siebie oddziałują,
- 2 - bezpośrednie oddziaływanie, problemy wykazują silne oddziaływanie względem siebie, jeden problem rodzi kolejny.

Tabela 29 Macierz wyników - wzajemny wpływ obszarów problemowych względem siebie

	P.1.	P.2.	P.3.	P.4.	P.5.	P.6.	P.7.	P.8.	P.9.	P.10.	P.11.	P.12.	P.13.	P.14.	P.15.	P.16.	P.17.	P.18.	P.19.	suma	
P.1.	-	-	-	-	-	-	-	-	-	-	-	-	-	-	-	-	-	-	-	-	-
P.2.	1	-	-	-	-	-	-	-	-	-	-	-	-	-	-	-	-	-	-	-	1
P.3.	2	2	-	-	-	-	-	-	-	-	-	-	-	-	-	-	-	-	-	-	4
P.4.	2	1	2	-	-	-	-	-	-	-	-	-	-	-	-	-	-	-	-	-	5
P.5.	2	1	2	2	-	-	-	-	-	-	-	-	-	-	-	-	-	-	-	-	7
P.6.	0	0	2	2	2	-	-	-	-	-	-	-	-	-	-	-	-	-	-	-	6
P.7.	2	1	2	2	2	2	-	-	-	-	-	-	-	-	-	-	-	-	-	-	11
P.8.	0	0	0	0	0	0	0	-	-	-	-	-	-	-	-	-	-	-	-	-	0
P.9.	0	0	0	0	0	0	0	2	-	-	-	-	-	-	-	-	-	-	-	-	2
P.10.	1	0	0	0	0	0	0	0	1	-	-	-	-	-	-	-	-	-	-	-	2
P.11.	1	0	0	0	0	0	0	0	0	0	-	-	-	-	-	-	-	-	-	-	1
P.12.	0	0	0	2	0	0	0	0	2	0	2	-	-	-	-	-	-	-	-	-	6
P.13.	1	0	0	0	0	0	0	1	2	1	0	2	-	-	-	-	-	-	-	-	7
P.14.	1	0	0	0	0	0	0	1	2	1	0	2	0	-	-	-	-	-	-	-	7
P.15.	1	0	0	0	0	0	0	0	1	1	0	2	1	0	-	-	-	-	-	-	6
P.16.	1	0	0	0	0	0	0	0	0	1	2	1	1	1	1	-	-	-	-	-	8
P.17.	1	0	2	1	2	0	2	0	0	1	2	1	1	1	1	2	-	-	-	-	17
P.18.	1	0	1	0	0	0	0	0	1	2	1	1	1	1	1	1	1	-	-	-	12
P.19.	1	0	0	0	0	0	0	2	2	1	0	2	1	1	1	1	1	2	-	-	15
suma	18	5	11	9	6	2	2	6	11	8	7	11	5	4	4	4	2	2	-	-	-
Suma dla problemów:																					
	P.1.	P.2.	P.3.	P.4.	P.5.	P.6.	P.7.	P.8.	P.9.	P.10.	P.11.	P.12.	P.13.	P.14.	P.15.	P.16.	P.17.	P.18.	P.19.		
suma	18	6	15	14	13	8	13	6	13	10	8	17	12	11	10	12	19	14	15		

Źródło: Opracowanie własne

Wszystkie zdiagnozowane obszary problemowe uznaje się za istotne, jednak aby podjąć kierunkowe, celowe i możliwie najbardziej skuteczne działania należy skupić się na problemach, których skutki oddziałują w najszerszym wymiarze. Przyjęto, że do problemów takich należą wszystkie, które otrzymały w skutek powyżej przeprowadzonego porównania co najmniej 2/3 maksymalnego wyniku.

Największy wpływ na występowanie pozostałych problemów ma P.17. - *Problem bezrobocia i ubóstwa łączy się w większości rodzin; bezrobocie jest punktem zapalnym warunkującym bardzo często występowanie kolejnych problemów socjalnych*, którego wynik - 19 jest punktem odniesienia. Co za tym idzie - problemy w przedziale punktowym 13-19 uznaje się za konieczne do rozwiązania/złagodzenia w pierwszej kolejności, należą do nich:

- P.1. Ujemne saldo migracji.
- P.3. Duże bezrobocie wśród osób do 30 roku życia i po 50 roku życia.
- P.4. Oparcie miejskiej gospodarki na przemyśle górnictwem.
- P.5. Uzależnienie dochodów dużej części społeczności od działalności KWK Ziemowit.
- P.7. Brak znaczącej oferty inwestycyjnej stanowiącej alternatywę do górnictwa.
- P.9. Brak wykształconego centrum miasta.
- P.12. Występowanie wielu od lat niedoinwestowanych obiektów i terenów będących niegdyś własnością KWK Ziemowit.
- P.17. Problem bezrobocia i ubóstwa łączy się w większości rodzin; bezrobocie jest punktem zapalnym warunkującym bardzo często występowanie kolejnych problemów socjalnych.
- P.18. Występowanie przestępczości w gminie.
- P.19. Brak atrakcyjnej oferty zagospodarowania czasu wolnego, szczególnie dla młodzieży i osób starszych.

Wymienione problemy można uporządkować wg czynników charakteryzujących jakość życia w gminie - podział w poniższej tabeli. W sytuacji, w której wybrany problem można przyporządkować do większej niż 1 ilości kategorii wybrano kategorię dominującą.

Tabela 30 Obszary problemowe a czynniki charakteryzujące jakość życia w gminie

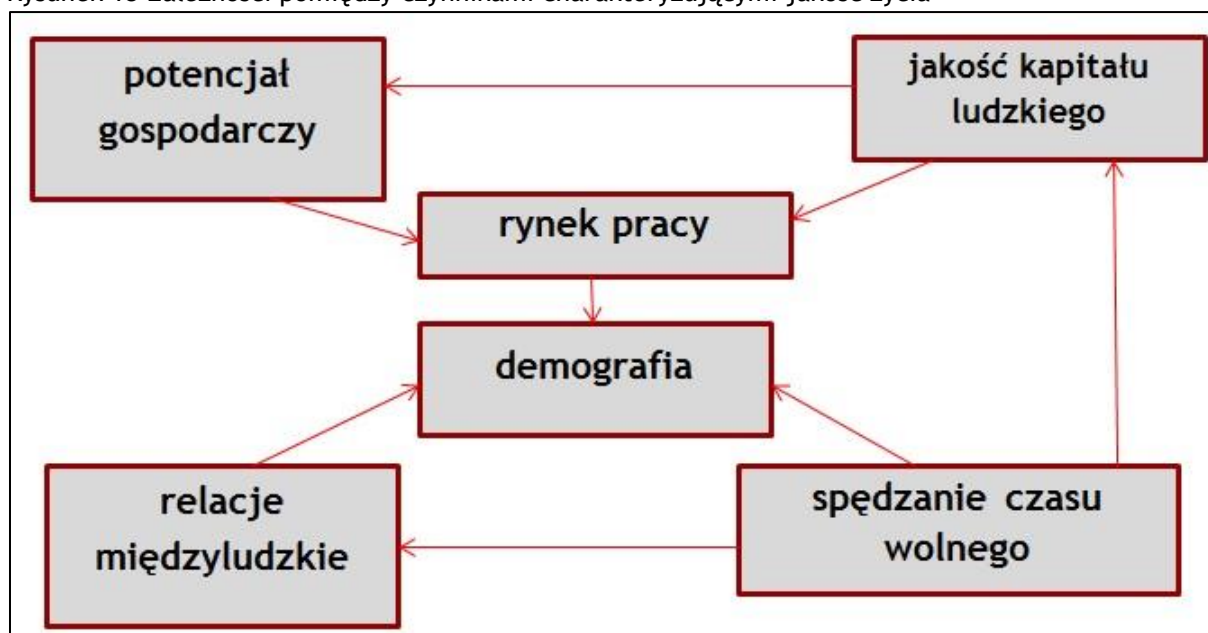
czynnik charakteryzujący jakość życia w gminie	obszar problemowy
demografia	P.1. Ujemne saldo migracji. P.2. Starzejące się społeczeństwo. Widoczna rosnąca przewaga osób w wieku poprodukcyjnym do osób w wieku przedprodukcyjnym.
jakość kapitału ludzkiego	P.6. Niska jakość kapitału ludzkiego w gminie dla potencjalnych inwestorów (ograniczone kompetencje, monokultura umiejętności, ograniczony rozwój osobisty, kompetencje niedostosowane do realiów rynku pracy). P.15. W przypadku podejmowania przez gminę prób poprawy sytuacji społecznej w obszarach nasilenia patologii na terenie gminy brakuje infrastruktury pozwalającej na przeprowadzanie działań. P.16. Najczęściej występujące problemy społeczne to: alkoholizm, bezrobocie, ubóstwo.

	<p>P.17. Problem bezrobocia i ubóstwa łączy się w większości rodzin; bezrobocie jest punktem zapalnym warunkującym bardzo często występowanie kolejnych problemów socjalnych.</p> <p>P.18. Występowanie przestępczości w gminie.</p>
potencjał gospodarczy	<p>P.4. Oparcie miejskiej gospodarki na przemyśle górniczym.</p> <p>P.7. Brak znaczącej oferty inwestycyjnej stanowiącej alternatywę do górnictwa.</p>
rynek pracy	<p>P.3. Duże bezrobocie wśród osób do 30 roku życia i po 50 roku życia.</p> <p>P.5. Uzależnienie dochodów dużej części społeczności od działalności KWK Ziemowit.</p>
spędzanie czasu wolnego	<p>P.9. Brak wykształconego centrum miasta.</p> <p>P.12. Występowanie wielu od lat niedoinwestowanych obiektów i terenów będących niegdyś własnością KWK Ziemowit.</p> <p>P.13. Znaczny niedobór infrastruktury kultury, ograniczający podaż oferty kulturalnej.</p> <p>P.14. Niedobór infrastruktury i oferty sportowo-rekreacyjnej o zadowalającym poziomie.</p> <p>P.19. Brak atrakcyjnej oferty zagospodarowania czasu wolnego, szczególnie dla młodzieży i osób starszych.</p>
relacje międzyludzkie	<p>P.8. Rozporoszona zabudowa w dzielnicach poza Centrum i Hołdunów, która nie sprzyja integracji społecznej.</p> <p>P.10. Występowanie osiedli wielorodzinnych skupiających częściowo mieszkańców „trudnych” i generujących patologie społeczne oraz przedstawicieli subkultur (środowiska pseudokibiców).</p> <p>P.11. Niedobór mieszkań socjalnych i chronionych i wspomaganych.</p>

Źródło: Opracowanie własne

Wśród wymienionych czynników jedynie „relacje międzyludzkie” nie są reprezentowana przez żaden kluczowy obszar problemowy. Czynniki charakteryzujące jakość życia w gminie: demografia, jakość kapitału ludzkiego potencjał gospodarczy, rynek pracy, spędzanie czasu wolnego i relacje międzyludzkie mają na siebie wzajemny wpływ podobnie jak wszystkie obszary problemowe. Wpływ jest zarówno pozytywny jak i negatywny, tzn. pozytywna zmiana w jednym sektorze da pozytywną zmianę w kolejnym. Zależności przedstawia poniższy rysunek.

Rysunek 13 Zależności pomiędzy czynnikami charakteryzującymi jakość życia



Źródło: Opracowanie własne

Jak wynika z powyższego rysunku demografia jest czynnikiem najbardziej zależnym od wszystkich pozostałych. Podjęcie działań we wszystkich pozostałych sektorach da pośredni wpływ na poprawę danych demograficznych w gminie.

W kolejnym kroku problemy określone jako kluczowe przyporządkowano terytorialnie do poszczególnych obszarów gminy co prezentuje poniższa tabela.

Tabela 31 Obszary występowania problemów kluczowych

Problem kluczowy	Obszar występowania problemu
P.1. Ujemne saldo migracji.	Obszary skupiające zabudowę wielorodzinną: - Centrum - Hołdunów - Rachowy
P.3. Duże bezrobocie wśród osób do 30 roku życia i po 50 roku życia.	Cała gmina, ze szczególnym nasileniem w obszarach skupiających zabudowę wielorodzinną: - Centrum - Osiedle Ziemowit - ul. Pokoju - ul. Księdza Kontnego - Osiedle Kolonia Piast
P.4. Oparcie miejskiej gospodarki na przemyśle górnictwem.	Tereny KWK „Ziemowit” i sąsiadujące otoczenie
P.5. Uzależnienie dochodów dużej części społeczności od działalności KWK Ziemowit.	Cała gmina
P.7. Brak znaczącej oferty inwestycyjnej stanowiącej alternatywę do górnictwa.	Cała gmina
P.9. Brak wykształconego centrum miasta.	Centrum, szczególnie okolice

	ul. Łędzińskiej
P.12. Występowanie wielu od lat niedoinwestowanych obiektów i terenów będących niegdyś własnością KWK Ziemowit.	ul. Łędzińska Osiedle Kopalnia Piast Tereny KWK „Ziemowit” i sąsiadujące otoczenie ul. Stadionowa
P.17. Problem bezrobocia i ubóstwa łączy się w większości rodzin; bezrobocie jest punktem zapalnym warunkującym bardzo często występowanie kolejnych problemów socjalnych.	Osiedle Ziemowit ul. Pokoju ul. Łędzińska ul. Księdza Kontnego - Rachowy, rejon ul. Oficerskiej - Osiedle Gwarków
P.18. Występowanie przestępczości w gminie.	- Rachowy, rejon ul. Oficerskiej - Osiedle Gwarków - ul. Pokoju - ul. Łędzińska
P.19. Brak atrakcyjnej oferty zagospodarowania czasu wolnego, szczególnie dla młodzieży i osób starszych.	Cała gmina

Źródło: Opracowanie własne

Wyniki przeprowadzonej analizy są zbieżne z wnioskami autorów niniejszego opracowania poczynionymi po wywiadach z pracownikami MOPS w Łędzinach oraz pracownikami UM Łędziny, a także wynikami badania ankietowego przeprowadzonego na mieszkańcach gminy. Na ich podstawie wyznaczono następujące obszary przeznaczone do rewitalizacji:

- OR.1. okolice ul. Oficerskiej (zabudowa + hałda pokopalniana)
- OR.2. ul. Pokoju
- OR.3 ul. Łędzińska i Osiedle Kolonia Piast
- OR.4. Osiedle Gwarków
- OR.5. Osiedle Ziemowit
- OR.6. ul. Księdza Kontnego
- OR.7. ośrodek Zalew (częściowo)

5 Obszar zdegradowany i obszar rewitalizacji

5.1 Obszar zdegradowany

Zgodnie z wytycznymi⁷ obszar zdegradowany to „obszar, na którym zidentyfikowano stan kryzysowy”. Jak przedstawiono w poprzednim rozdziale na terenie Gminy Łędziny zidentyfikowano stan kryzysowy w 2 sferach:

- gospodarczej,
- przestrzenno-technicznej.

Zidentyfikowane sfery problemowe są wspólne dla wszystkich wyznaczonych obszarów rewitalizacji.

5.2 Obszar rewitalizacji

Zgodnie z wytycznymi⁸ obszar rewitalizacji to „obszar obejmujący całość lub część obszaru zdegradowanego, cechującego się szczególną koncentracją negatywnych zjawisk, na którym, z uwagi na istotne znaczenie dla rozwoju lokalnego zamierza prowadzić się rewitalizację”.

Dla każdego z wymienionych obszarów rewitalizacji można wskazać dominujący rodzaj rewitalizacji:

- OR.1. okolice ul. Oficerskiej (zabudowa + hałda pokopalniana)- rewitalizacja społeczna (ludzie) i przestrzenna (infrastruktura),
- OR.2. ul. Pokoju - rewitalizacja społeczna (ludzie) i przestrzenna (infrastruktura),
- OR.3 ul. Łędzińska i Osiedle Kolonia Piast - rewitalizacja społeczna (ludzie) i przestrzenna (infrastruktura),
- OR.4. Osiedle Gwarków - rewitalizacja społeczna (ludzie),
- OR.5. Osiedle Ziemowit - rewitalizacja społeczna (ludzie),
- OR.6. ul. Księdza Kontnego - przestrzenna (infrastruktura),
- OR.7. ośrodek Zalew (częściowo) - przestrzenna (infrastruktura).

Podkreślić należy, że motywacją podejmowania działań rewitalizacyjnych jest w pierwszej kolejności potrzeba społeczna. Można jednak wskazać projekty, których działania inwestycyjne będą początkiem przemian społecznych. Dostępna na skutek realizacji niniejszego programu infrastruktura nie jest zlokalizowana na każdym z wyznaczonych obszarów rewitalizacji, ale prowadzi do niwelowania lub wyeliminowania problemów

⁷ Wytyczne w zakresie rewitalizacji w programach operacyjnych na lata 2014-2020, Ministerstwo Infrastruktury i Rozwoju, lipiec 2015 r.

⁸ Wytyczne w zakresie rewitalizacji w programach operacyjnych na lata 2014-2020, Ministerstwo Infrastruktury i Rozwoju, lipiec 2015 r.

społecznych tychże obszarów. Decyzja o wyborze lokalizacji projektów inwestycyjnych podyktowana była przede wszystkim następującymi powodami:

- Duży odsetek rozproszonej zabudowy, co ze względów ekonomicznych ogranicza możliwości zrównoważonego dostępu do infrastruktury we wszystkich dzielnicach miasta.
- Nieznaczne odległości pomiędzy poszczególnymi dzielnicami co umożliwia łatwy dostęp do infrastruktury zlokalizowanej w każdej z nich.
- Wiele obiektów gminnych wymagających inwestycji oraz nadania lub zmiany formy użytkowania, będących majątkiem pokopalnianym. Racjonalne jest w tym wypadku wyczerpanie możliwości inwestycyjnych w dostępnych obiektach przed rozpoczęciem budowy nowych.

Analiza obszarów kryzysowych wskazała na występowanie na terenie gminy stanów kryzysowych w sferze:

- gospodarczej (bezrobocie; uzależnienie przychodów mieszkańców od branży górniczej; ograniczony potencjał małych przedsiębiorstw),
- przestrzenno-technicznej (niewystarczająca baza lokalowo-sprzętowa do prowadzenia działań pozainwestycyjnych; dostępność budynków pokopalnianych wymagających inwestycji; bardzo ograniczony dostęp do infrastruktury kulturalnej i sportowo-rekreacyjnej; niedobór mieszkań socjalnych, wspomaganych i chronionych).

Zidentyfikowane stany kryzysowe prowadzą do występowania licznych problemów społecznych - a więc częściowej degradacji społecznej. Lokalizacja na terenie gminy zrewitalizowanej infrastruktury pozwoli na prowadzenie w dostępnych obiektach działań pozainwestycyjnych, których adresatami będą w pierwszej kolejności osoby zamieszkujące wyżej wymienione obszary objęte rewitalizacją społeczną. W programie zaproponowano ponadto projekty pozainwestycyjne kierowane do osób zamieszkujących na całym terenie gminy (częściowo rozporozszona zabudowa nie pozwala na wskazanie szczegółowych lokalizacji), są to osoby objęte konkretnym problemem społecznym (jak osoby starsze pozbawione opieki; osoby z zasądzoną eksmisją, etc.).

Zasięg terytorialny zidentyfikowanych obszarów przedstawiają mapy stanowiące **załącznik nr 1** do niniejszego opracowania.

6 Wizja i cele rewitalizacji

Wizja jest opisem pożądanego wizerunku gminy w odległej lecz wyraźnie zdefiniowanej przyszłości, po zakończeniu procesu rewitalizacji. Zakłada się przy tym, że realizacja wizji możliwa będzie przy zaistnieniu wszystkich korzystnych uwarunkowań do jej realizacji niezbędnych.

Horyzont czasowy to rok 2020, gdyż do tego okresu niniejszy program będzie wdrażany. Weryfikacja wyników osiągnięcia zakładanych celów rewitalizacyjnych a za ich pośrednictwem - realizacji wizji, możliwa będzie po roku 2020.

6.1 Wizja rewitalizacji dla wyznaczonych OR

W roku 2020:

- OR nie będą wyróżniały się na tle całej gminy pod względem liczby klientów pomocy społecznej i występowania zachowań patologicznych,
- Łęczyny będą oferować miejsca pracy w branżach alternatywnych do górnictwa,
- w gminie wykształcone będzie wyraźne centrum,
- społeczność wszystkich dzielnic gminy będzie zintegrowana,
- na terenie gminy będzie można w sposób produktywny zagospodarować czas wolny w każdym wieku,
- oferta kulturalna miasta będzie odpowiadała oczekiwaniom mieszkańców.

6.2 Cele rewitalizacji

Lokalny Program Rewitalizacji Miasta Łęczyny skierowany jest na odnowę, integrację i aktywizację zdegradowanych, pogórnicznych terenów gminy poprzez:

- porządkowanie starej tkanki urbanistycznej celem przywrócenia obiektom pokopalnianym utraconych funkcji, w tym odnowa, remonty, renowacje, modernizacje obiektów infrastrukturalnych,
- nadanie nowych funkcji zdegradowanym przestrzeniom miejskim, terenom pogórnicznym, w tym adaptacja dla funkcji społecznych, gospodarczych, kulturalnych, rekreacyjnych i turystycznych,
- wspieranie inicjatyw prowadzących do tworzenia nowych miejsc pracy (w tym przede wszystkim podnoszenie jakości kapitału społecznego).

6.3 Ogólne, nadrzędne cele strategiczne rewitalizacji Łędzin

Podjęmowanie konsekwentnych i zintegrowanych działań zmierza do osiągnięcia równowagi społecznej, przestrzennej i gospodarczej we wszystkich aspektach funkcjonowania OR.

W pierwszej kolejności określono cel strategiczny, którego osiągnięcie związane jest z długim horyzontem czasowym a jego zakres wynika bezpośrednio z przyjętej wizji.

Podejmowanie wielokierunkowych działań (inwestycyjnych i pozainwestycyjnych) zmierzających do osiągnięcia równowagi społecznej, przestrzenno-technicznej i gospodarczej.

Podrzędne cele strategiczne określone zostały dla każdego z kluczowych kryteriów rozwoju obszarów strategicznych, w korespondencji ze zdefiniowanymi wizjami:

C.1. Stworzenie warunków umożliwiających prowadzenie działań pozainwestycyjnych poprawiających sytuację społeczną mieszkańców (aktywizacja społeczna).

C.2. Dostosowywanie kompetencji mieszkańców do realiów rynku pracy, częściowe uniezależnienie dochodów społeczności od przemysłu górniczego (aktywizacja zawodowa).

C.3. Stworzenie warunków do: integracji społecznej, udostępniania oferty kulturalnej, udostępniania oferty rekreacyjnej - wykształcenie centrum miasta.

Zrównoważony i zintegrowany rozwój OR, którego osiągnięcie przewiduje nadrzędny cel strategiczny, jest procesem zmian w sektorach: społecznym, gospodarczym i przestrzenno-technicznym, zapewniającym równowagę pomiędzy zyskami i kosztami rozwoju. Rozwój ten zakłada równowagę na wszystkich płaszczyznach rewitalizacji obszarów, co za tym idzie - żaden z kluczowych sektorów rozwoju nie może zostać wdrażany priorytetowo. Nie występuje hierarchizacja poszczególnych sektorów, zakłada się bowiem, że jedynie wielotorowe, równoległe zmiany w każdym obszarze mogą przynieść zamierzony efekt w postaci wypełnienia nadrzędnego celu strategicznego. Reasumując - wszystkie zdefiniowane podrzędne cele strategiczne są sobie równe pod względem rangi i priorytetu w ich wdrażaniu. Aby proces rewitalizacji mógł zaistnieć w pełnym wymiarze konieczne jest podejmowanie działań we wszystkich sektorach, bowiem jedynie ich spójne działanie zagwarantuje efekt synergii.

Podrzędne cele strategiczne realizowane będą za pomocą precyzyjnie określonych celów operacyjnych. Cele operacyjne stanowią uszczegółowienie celów strategicznych i zakładają realizację w krótszym horyzoncie czasowym. Realizacja każdego z celów strategicznych możliwa będzie za sprawą konsekwentnej realizacji konkretnych kierunków działań, które wdrażane będą z kolei poprzez działania o charakterze inwestycyjnym, pozainwestycyjnym i informacyjno-promocyjnym. Cele operacyjne i kierunki działań przedstawiono w poniższej tabeli scalającej wszystkie elementy założeń strategicznych gminy.

Tabela 32 Cele i kierunki działań

Ogólny, nadrzędny cel rewitalizacji					
Podejmowanie wielokierunkowych działań (inwestycyjnych i pozainwestycyjnych) zmierzających do osiągnięcia równowagi społecznej, przestrzenno-technicznej i gospodarczej.					
Podrzędne cele strategiczne					
C.1. Stworzenie warunków umożliwiających prowadzenie działań poprawiających sytuację społeczną mieszkańców (aktywizacja społeczna).		C.2. Dostosowywanie kompetencji mieszkańców do realiów rynku pracy, częściowe uniezależnienie dochodów społeczności od przemysłu górniczego (aktywizacja zawodowa).		C.3. Stworzenie warunków do: integracji społecznej, udostępniania oferty kulturalnej, udostępniania oferty rekreacyjnej - wykształcenie centrum miasta.	
Cele operacyjne i kierunki działań					
w ramach celu strategicznego C.1.		w ramach celu strategicznego C.2.		w ramach celu strategicznego C.3.	
C.1.1.	Doposażenie i rozwój bazy umożliwiającej prowadzenie działań pozainwestycyjnych w OR. K.D.1.1.1. Identyfikacja możliwości adaptacji i doposażenia dostępnych pomieszczeń w celu powiększenia bazy umożliwiającej prowadzenie działań pozainwestycyjnej. K.D.1.1.2. Określenie planów inwestycyjnych (zarówno prac budowlanych jak i doposażenia/wyposażenia pomieszczeń). K.D.1.1.3. Inwentaryzacja posiadanych zasobów pokopalnianych i ocena ich stanu technicznego ora możliwej funkcjonalności. K.D.1.3.2. Adaptacja obiektów pokopalnianych na potrzeby pełnienia funkcji społecznych.	C.2.1.	Aktywne wsparcie mieszkańców w rozwoju kompetencji zawodowych. K.D.2.1.1. Diagnoza potrzeb edukacyjnych mieszkańców zarówno wśród mieszkańców jak i przedsiębiorców. K.D.2.1.2. Organizacja kursów edukacyjnych dla mieszkańców gminy w zakresie zdiagnozowanych potrzeb. K.D.2.1.3. Dostosowanie oferty szkół do realiów rynku pracy. K.D.2.1.4. Modernizacja i doposażenie placówek edukacyjnych w gminie.	C.3.1.	Centralizacja działań integracyjnych na dostępnym dla wszystkich mieszkańców terytorialnie obszarze. K.D.3.1.1. Nadanie obszarom przy ulicy Łędzińskiej funkcji centralnej. K.D.3.1.2. Modernizacja obiektów pokopalnianych pozwalająca na pełnienie funkcji społecznych.
	C.1.2.		Poprawa opieki socjalnej w gminie. K.D.1.2.1. Wzrost dostępu do mieszkań socjalnych, chronionych i wspomaganych. K.D.1.2.2. Rozwój oferty		C.2.2.

	<p>pozainwestycyjnej skierowanej na pracę socjalną z osobami niezaradnymi życiowo i wykluczonymi społecznie.</p> <p>K.D.1.2.3. Profilaktyka zdrowotna mieszkańców gminy.</p> <p>K.D.1.2.4. Kształtowanie narzędzi umożliwiających wsparcie socjalne dla wszystkich grup wiekowych.</p> <p>K.D.1.2.5. Podnoszenie kompetencji pracowników samorządu lokalnego oraz podnoszenie sprawności funkcjonowania jednostek samorządowych w zakresie opieki socjalnej.</p>		<p>mieście i powiecie.</p> <p>K.D.2.2.2. Organizacja szkoleń i kursów pozwalających na zdobycie umiejętności poza branżą górniczą.</p> <p>K.D.2.2.3. Wsparcie samozatrudnienia (szczególnie w zakresie doradztwa).</p>		<p>i rekreacyjnej.</p> <p>K.D.3.2.2. Badanie potrzeb i preferencji mieszkańców zakresie atrakcyjności poszczególnych rodzajów oferty.</p> <p>K.D.3.2.3. Kontynuacja organizacji imprez kulturalnych, sportowych i rekreacyjnych dla mieszkańców i turystów.</p> <p>K.D.3.2.4. Aktywne wsparcie działalności Miejskiego Ośrodka Kultury oraz Fundacji Rozwoju Sportu, Kultury Fizycznej i Turystyki w Łęczynach.</p> <p>K.D.3.2.5. Wykorzystanie zaangażowania społecznego mieszkańców.</p> <p>K.D.1.2.6. Podjęcie prób aktywizacji młodzieży w kształtowaniu życia społecznego w gminie, szczególnie na osiedlach objętych OR.</p> <p>K.D.1.2.7. Dostosowanie oferty do różnych grup wiekowych.</p>
-	-	C.2.3.	<p>Wsparcie kobiet wracających na rynek pracy po urlopach macierzyńskich/wychowawczych oraz po długoletniej przerwie związanej z zajmowaniem się domem</p> <p>K.D.2.3.1. Diagnoza potrzeb wśród osób zarejestrowanych w PUP.</p> <p>K.D.2.3.2. Organizacja kursów edukacyjnych w zakresie zdiagnozowanych potrzeb.</p> <p>K.D.2.3.3. Zwiększenie dostępu do oferty opieki nad dzieckiem (miejsca w żłobkach i przedszkolach).</p> <p>K.D.2.3.4. Wsparcie samozatrudnienia (szczególnie w zakresie doradztwa).</p>	C.3.3.	<p>Edukacja mieszkańców gminy w zakresie wpływu poziomu integracji społecznej na sprawne funkcjonowanie gminy.</p> <p>K.D.3.3.1. Prowadzenie cyklicznych kampanii edukacyjnych dla mieszkańców w każdym wieku.</p> <p>K.D.3.3.2. Prowadzenie cyklicznego badania opinii mieszkańców nt. jakości życia w gminie, rozwiązywanie zgłaszanych problemów w zakresie kompetencji i możliwości samorządu lokalnego.</p>
-	-	C.2.4.	Wykorzystanie zewnętrznych mechanizmów finansowych do realizacji	-	-

			gminnych inwestycji w rozwój sektora gospodarczego. K.D.2.4.1. Analiza potencjalnych możliwości dofinansowania projektów. K.D.2.4.2. Systematyczny monitoring harmonogramów konkursów. K.D.2.4.3. Aktywne aplikowanie o środki.		
-	-	C.2.5.	Promocja i wsparcie przedsiębiorczości w gminie.	-	-
C.1. C.2. C.3.	Systematyczne aplikowanie o zewnętrzne dofinansowanie na realizację działań inwestycyjnych i pozainwestycyjnych. K.D.1. Analiza potencjalnych możliwości dofinansowania projektów. K.D.2. Systematyczny monitoring harmonogramów konkursów. K.D.3. Aktywne aplikowanie o środki. K.D.4. Wyłonienie wśród struktur UM Łęczyny osoby odpowiedzialnej za organizację działań pozainwestycyjnych (we współpracy z podmiotami podległymi).				

Źródło: Opracowanie własne

7 Zaplanowane projekty i przedsięwzięcia

7.1 Projekty podstawowe

Za strategiczne dla prawidłowej realizacji programu uznano następujące przedsięwzięcia:

1. Utworzenie Centrum Aktywizacji Społecznej.
2. Utworzenie Centrum Usług Społecznych.
3. Udostępnienie nowych mieszkań socjalnych.
4. Rewitalizacja Sali Widowiskowo-Kinowej Piast.
5. Podniesienie lub zmiana kompetencji zawodowych mieszkańców, w tym wsparcie infrastruktury edukacyjnej.
6. Promocja i wsparcie przedsiębiorczości oraz rynku pracy.
7. Poprawa dostępu do usług opiekuńczych dla osób starszych.
8. Zwiększenie dostępności do ochrony zdrowia mieszkańców - programy profilaktyczne.

W ramach każdego z przedsięwzięć zaplanowano do realizacji projekty wskazane w poniższej tabeli. Tabela przedstawia ponadto związek logiczny między przedsięwzięciami a zaplanowanymi do realizacji celami. Wszystkie założone cele znalazły odzwierciedlenie w planowanych przedsięwzięciach.

Tabela 33 Projekty podstawowe zaplanowane w ramach przedsięwzięć rewitalizacyjnych

lp.	przedsięwzięcie	projekty	realizacja celu LPR- u ⁹
1	Aktywizacja społeczna mieszkańców	- Utworzenie Centrum Aktywizacji Społecznej na terenie Kolonii Piast - projekt inwestycyjny - Utworzenie Centrum Aktywizacji Społecznej - projekt pozainwestycyjny	C.1. Stworzenie warunków umożliwiających prowadzenie działań poprawiających sytuację społeczną mieszkańców (aktywizacja społeczna).
2	Wzrost dostępności do usług społecznych	- Przebudowa budynku maszyn wyciągowych z przeznaczeniem na utworzenie Centrum Usług Społecznych Powiatu Bieruńsko-Łędzińskiego - Centrum Usług Społecznych - profesjonalne wsparcie rodziny w powiecie bieruńsko-łędzińskim - Aktywny w każdym wieku - profesjonalny opiekun osób starszych	
3	Zwiększenie dostępności do ochrony zdrowia mieszkańców - programy profilaktyczne	- Masz oko na zdrowie. Badania profilaktyczne wykrywania wad wzroku u dzieci w wieku 6-7 lat i 16-17 lat - Program badań radiologicznych w kierunku wczesnego wykrywania schorzeń płuc - Dziękuję, nie słodzę. Program profilaktyczny dotyczący zapobiegania	

⁹ Wybrano cel, na który projekt ma wpływ największy, nie wyklucza to wpływu na kilka celów jednocześnie.

		cukrzycy (typ 2)	
		- Program profilaktyki i wczesnego wykrywania chorób tarczycy	
4	Udostępnienie nowych mieszkań socjalnych	- Przebudowa budynku bytej owczarni w Łędzinach w celu adaptacji na mieszkania socjalne	
		- Utworzenie mieszkań socjalnych w budynku przy ul. Pokoju 106 w Łędzinach, etap I	
		- Program aktywizacji i integracji społeczności lokalnej	
5	Poprawa dostępu do oferty kulturalnej w gminie	- Rewitalizacja Sali Widowiskowo-Kinowej Piast w Łędzinach	C.3. Stworzenie warunków do: integracji społecznej, udostępniania oferty kulturalnej, udostępniania oferty rekreacyjnej - wykształcenie centrum miasta.
		- Wsparcie dzienne dla łędzińskich dzieci i młodzieży (realizacja w Sali Widowiskowo-Kinowej Piast)	
6	Podniesienie lub zmiana kompetencji zawodowych mieszkańców, w tym wsparcie infrastruktury edukacyjnej	- Kształcenie ustawiczne w PZS w Łędzinach drogą do sukcesu zawodowego	C.2. Dostosowywanie kompetencji mieszkańców do realiów rynku pracy, częściowe uniezależnienie dochodów społeczności od przemysłu górniczego (aktywizacja zawodowa).
		- Przywrócenie funkcji użytkowych auli przy Powiatowym Zespole Szkół w Łędzinach przy ul. Pokoju 4	
		- Przywrócenie funkcjonalności otoczenia Powiatowego Zespołu Szkół w Łędzinach i utworzenie parkingu	
7	Promocja i wsparcie przedsiębiorczości oraz rynku pracy	- Kopalnia biznesu - promocja i wsparcie przedsiębiorczości w powiecie bieruńsko-łędzińskim	
		- Outplacement - kompleksowym wsparciem na rynku pracy w powiecie bieruńsko-łędzińskim	
		- Wsparcie edukacji przedszkolnej na terenie Gminy Łędziny poprzez realizację programu ogólnorozwojowego przedszkoli (zwiększenie dostępności do atrakcyjnej opieki przedszkolnej)	
		- Wsparcie funkcjonowania miejskiego żłobka w Łędzinach	

Źródło: UM Łędziny; Starostwo Powiatowe w Bieruniu

Zaplanowane przedsięwzięcia wpłyną na zminimalizowanie bądź wykluczenie zdiagnozowanych problemów społeczno-gospodarczych. W poniższej tabeli wskazano poszczególne problemy i odpowiadające im przedsięwzięcia¹⁰.

¹⁰ Wybrano przedsięwzięcia, które zidentyfikowano jako bezpośrednio wpływające na zdiagnozowany problem, nie wyklucza to wpływu kilku przedsięwzięć na dany problem (wpływy pośredni).

Tabela 34 Zdiagnozowane problemy i odpowiadające im przedsięwzięcia

Problemy	Przedsięwzięcia
P.1. Ujemne saldo migracji.	Wszystkie zaplanowane projekty pośrednio przyczynią się do minimalizowania problemu.
P.3. Duże bezrobocie wśród osób do 30 roku życia i po 50 roku życia.	- Aktywizacja społeczna mieszkańców - Wzrost dostępności do usług społecznych
P.4. Oparcie miejskiej gospodarki na przemyśle górnictwem.	- Podniesienie lub zmiana kompetencji zawodowych mieszkańców, w tym wsparcie infrastruktury edukacyjnej
P.5. Uzależnienie dochodów dużej części społeczności od działalności KWK Ziemowit.	- Promocja i wsparcie przedsiębiorczości oraz rynku pracy
P.7. Brak znaczącej oferty inwestycyjnej stanowiącej alternatywę do górnictwa.	
P.9. Brak wykształconego centrum miasta.	- Wzrost dostępności do usług społecznych - Poprawa dostępu do oferty kulturalnej w gminie
P.12. Występowanie wielu od lat niedoinwestowanych obiektów i terenów będących niegdyś własnością KWK Ziemowit.	- Wzrost dostępności do usług społecznych - Poprawa dostępu do oferty kulturalnej w gminie
P.17. Problem bezrobocia i ubóstwa łączy się w większości rodzin; bezrobocie jest punktem zapalnym warunkującym bardzo często występowanie kolejnych problemów socjalnych.	- Aktywizacja społeczna mieszkańców - Wzrost dostępności do usług społecznych - Zwiększenie dostępności do ochrony zdrowia mieszkańców - programy profilaktyczne - Udostępnienie nowych mieszkań socjalnych
P.18. Występowanie przestępczości w gminie.	Wszystkie zaplanowane projekty pośrednio przyczynią się do minimalizowania problemu.
P.19. Brak atrakcyjnej oferty zagospodarowania czasu wolnego, szczególnie dla młodzieży i osób starszych.	- Poprawa dostępu do oferty kulturalnej w gminie

Źródło: Opracowanie własne

Charakterystykę zaplanowanych do realizacji projektów podstawowych przedstawiono w poniższej tabeli.

Tabela 35 Charakterystyka projektów podstawowych

tytuł projektu	zakres	projekt inwestycyjny		planowane źródło finansowania	planowany koszt [PLN]	planowane lata realizacji
		tak	nie			
Utworzenie Centrum Aktywizacji Społecznej na terenie Kolonii Piast	Przebudowa budynku przy ul. Kolonia Piast 5 na potrzeby Centrum Aktywizacji Społecznej. Projekt obejmuje swoim zakresem kompleksową zmianę sposobu użytkowania dawnego budynku mieszkalnego przy ul. Kolonia Piast 5 i nadanie mu nowej funkcji - Centrum Aktywizacji Społecznej, które realizować będzie cele edukacyjne, społeczne i kulturalne.	X		- Budżet Gminy Łęczyny - EFRR w ramach RPO WSL 2014-2020	- całkowity 1 764 705,00 - dotacja 1 500 000,00	2016-2018
Utworzenie Centrum Aktywizacji Społecznej	Celem projektu jest zwiększenie potencjału rozwoju lokalnej społeczności na rzecz integracji społecznej mieszkańców Łęczyn poprzez inicjowanie partnerstw, udostępnienie usług i informacji dla mieszkańców oraz podnoszenie wiedzy pracowników lokalnych instytucji i samorządów. Projekt ma zapewnić zintegrowane wsparcie dla osób zagrożonych utratą pracy: doradztwo zawodowe i wsparcie psychologiczne. Ponadto, oferowane będą konsultacje zawodowe dla osób, które chcą podnieść swoje kwalifikacje lub zdobyć nowe, aby zwiększyć swoje szanse na rynku pracy. Projekt przewiduje wsparcie szkoleniowe i doradcze dla organizacji pozarządowych z terenu Łęczyn.		X	- Budżet Gminy Łęczyny - EFS w ramach RPO WSL 2014-2020	- całkowity 276 000,00 - dotacja 234 600,00	2017-2018
Przebudowa budynku maszyn wyciągowych z przeznaczeniem na utworzenie Centrum Usług Społecznych Powiatu Bieruńsko-Łęczyńskiego	Projekt skierowany jest do mieszkańców pięciu gmin Powiatu Bieruńsko-Łęczyńskiego. Polegać będzie na przebudowie i wyposażeniu przemysłowego budynku maszyn wyciągowych byłego szybu Piast w Łęczynach, który powiat otrzymał od Skarbu Państwa w efekcie restrukturyzacji sektora górnictwa, pod warunkiem przeznaczenia na cele społeczne. W budynku działać będzie Powiatowe Centrum Usług Społecznych, w tym: centrum dziennego pobytu wraz z Klubem Seniora; zespół mieszkań wspomaganych dla osób starszych i niepełnosprawnych; zespół mieszkań chronionych dla ofiar przemocy i wychowanków pieczy zastępczej; kuchnia, pralnia, kotłownia, archiwum, magazyny, szatnia z portiernią, pokój kąpielowy. Planuje się zagospodarowanie terenu w postaci: parkingu, altany, ogrodu.	X		- Budżet Powiatu Bieruńsko-Łęczyńskiego - EFRR w ramach RPO WSL 2014-2020	- całkowity 7 298 499,33 - dotacja 6 203 724,00	2016-2018
Centrum Usług Społecznych - profesjonalne wsparcie rodziny w powiecie bieruńsko-łęczyńskim	Celem projektu jest realizowanie w nowym Centrum Usług Społecznych wsparcia rodzinnych form pieczy zastępczej poprzez aktywizację zawodową wychowanków i mieszkalnictwo chronione, a także rozwijanie asystentury rodzinnej i środowiskowych usług opiekuńczych dla seniorów poprzez utworzenie miejsca zapewniającego opiekę dzienną w zastępstwie osób opiekujących się osobami starszymi.		X	- - Budżet Powiatu Bieruńsko-Łęczyńskiego - EFS w ramach RPO WSL 2014-2020	- całkowity 1 411 765,00 - dotacja 1 200 000,00	2018-2021
Aktywny w każdym wieku - profesjonalny opiekun	Projekt zakłada zwiększenie możliwości uzyskania zatrudnienia dla 15 osób z terenu powiatu bieruńsko-łęczyńskiego poprzez udział w adekwatnie dobranych		X	- - Budżet Powiatu	- całkowity 410 000,00	2016-2017

Lokalny Program Rewitalizacji Miasta Łęczyny na lata 2015-2020

osób starszych	instrumentach: szkolenia, warsztaty, staże. W ramach projektu beneficjent końcowy otrzyma przygotowanie merytoryczne i praktyczne do podjęcia pracy w zawodzie opiekuna osób starszych. Program szkoleń będzie podzielony na 4 bloki programowe: psychologiczno-społeczny, organizacyjno-prawny, opiekuńczy, podstawy działalności zawodowej. Oprócz szkoleń przewidziano także warsztaty aktywnego poszukiwania pracy, 6. miesięczne staże oraz zakwaterowanie lub zwrot kosztów dojazdu.			Bieruńsko-Łędzińskiego - EFS w ramach RPO WSL 2014-2020	- dotacja 348 500,00	
Masz oko na zdrowie. Badania profilaktyczne wykrywania wad wzroku u dzieci w wieku 6-7 lat i 16-17 lat	Projekt ma na celu: - zapobieganie rozwojowi wad wzroku i poprawę funkcji narządu wzroku u dzieci w powiecie bieruńsko-łędzińskim poprzez wczesne wykrywanie wad wzroku, - zwiększanie w powiecie liczby dzieci z wcześniej zdiagnozowanymi wadami refrakcji i zezą, wdrożenie u nich leczenia w okresie, w którym efekty kliniczne są najlepsze, - obniżenie częstości występowania nieskorygowanych wad wzroku u dzieci i młodzieży w powiecie, - zwiększenie świadomości społecznej (szczególnie wśród rodziców) na temat występowania wad refrakcji i zezą u dzieci, ich konsekwencji oraz potrzeby wczesnego diagnozowania i leczenia.		X	- - Budżet Powiatu Bieruńsko-Łędzińskiego - EFS w ramach RPO WSL 2014-2020	- całkowity 104 300,00 - dotacja 88 655,00	2016-2017
Program badań radiologicznych w kierunku wczesnego wykrywania schorzeń płuc	Projekt ma na celu: - zmniejszenie zachorowalności i umieralności poprzez wczesne wykrywanie i szybkie diagnozowanie chorób płuc, - podniesienie wiedzy wśród mieszkańców powiatu na temat chorób układu oddechowego i ich powikłań, a także głównych czynników ryzyka, ze szczególnym uwzględnieniem palenia tytoniu, - zachęcenie mieszkańców do systematycznych badań.		X	- - Budżet Powiatu Bieruńsko-Łędzińskiego - EFS w ramach RPO WSL 2014-2020	- całkowity 102 000,00 - dotacja 86 700,00	2016-2017
Dziękuję, nie słodzę. Program profilaktyczny dotyczący zapobiegania cukrzycy (typ 2)	Projekt ma na celu: - zapobieganie oraz wczesne wykrywanie cukrzycy typu 2, - poprawę stanu wiedzy mieszkańców powiatu na temat cukrzycy poprzez upowszechnienie w społeczeństwie wiedzy o cukrzycy i zdrowym stylu życia, - podjęcie działań mających na celu zapobieganie dalszemu rozwojowi cukrzycy i jej powikłań u osób z wykrytą cukrzycą.		X	- - Budżet Powiatu Bieruńsko-Łędzińskiego - EFS w ramach RPO WSL 2014-2020	- całkowity 102 000,00 - dotacja 86 700,00	2016-2017
Program profilaktyki i wczesnego wykrywania chorób tarczycy	Projekt ma na celu: - zwiększenie wykrywalności zmian w obrębie gruczołu tarczycowego, - zwiększenie świadomości istniejącego ryzyka związanego ze schorzeniami tarczycy, - ułatwienie dostępu do badań dotyczących gruczołu tarczycowego.		X	- - Budżet Powiatu Bieruńsko-Łędzińskiego - EFS w ramach RPO WSL 2014-2020	- całkowity 102 000,00 - dotacja 86 700,00	2016-2017
Przebudowa budynku	Realizacja projektu ma na celu udostępnienie nowych mieszkań socjalnych na	X		- Budżet	- całkowity	2017-2018

Lokalny Program Rewitalizacji Miasta Łęczyny na lata 2015-2020

byłej ovczarni w Łęczynach w celu adaptacji na mieszkania socjalne	terenie gminy.			Gminy Łęczyny - EFRR w ramach RPO WSL 2014-2020	2 322 980,00 - dotacja 1 974 533,00	
Utworzenie mieszkań socjalnych w budynku przy ul. Pokoju 106 w Łęczynach, etap I	Realizacja projektu ma na celu udostępnienie nowych mieszkań socjalnych na terenie gminy.	X		- Budżet Gminy Łęczyny - EFRR w ramach RPO WSL 2014-2020	- całkowity 1 036 030,86 - dotacja 880 626,23	2016-2018
Program aktywizacji i integracji społeczności lokalnej	Celem projektu jest zwiększenie spójności społecznej zdegradowanych dzielnic Gminy Łęczyny poprzez eliminowanie barier w dostępie do usług na rzecz osób wykluczonych i zagrożonych wykluczeniem społecznym. W ramach projektu będą odbywać się spotkania z psychologiem, animacje oraz spotkania z przedstawicielami zarówno zawodów jak i instytucji wspomagających resocjalizację.		X	Budżet Gminy Łęczyny - EFS w ramach RPO WSL 2014-2020	- całkowity 276 000,00 - dotacja 234 600,00	2016-2017
Rewitalizacja Sali Widowiskowo-Kinowej Piast w Łęczynach	Projekt zakłada kompleksową rewitalizację sali - widowiskowo - kinowej Piast i jej dostosowanie w zakresie poprawy dostępu do usług społecznych i kulturalnych oraz umożliwienia nowych form uczestnictwa w kulturze.	X		- Budżet Gminy Łęczyny - EFRR w ramach RPO WSL 2014-2020	- całkowity 1 647 058,82 - dotacja 1 500 000,00	2017-2018
Wsparcie dzienne dla łęczyńskich dzieci i młodzieży (realizacja w Sali Widowiskowo-Kinowej Piast)	Projekt ma na celu skuteczną i efektywną integrację społeczną i ekonomiczną osób zagrożonych ubóstwem i wykluczeniem. W ramach projektu wsparcie uzyskają dzieci i młodzież z tzw. trudnych rodzin, zagrożone patologiami. Poprzez długofalowe wsparcie dzieci w formie projektów kulturalnych i artystycznych chcemy osiągnąć zmianę sposobu postrzegania siebie i swoich rodzin u beneficjentów oraz doprowadzić do uzyskania przez nich większej pewności siebie i determinacji w celu polepszenia jakości własnego życia i planowania swojej przyszłości. Zajęcia prowadzone na jedynej w powiecie sali widowiskowo - kinowej pozwolą uczestnikom nabrać pewności siebie, odkryć swój potencjał oraz nawiązać nowe, zdrowe relacje z innymi ludźmi.		X	- Budżet Gminy Łęczyny - EFS w ramach RPO WSL 2014-2020	- całkowity 588 235,00 - dotacja 500 000,00	2016-2018
Kształcenie ustawiczne w PZS w Łęczynach drogą do sukcesu zawodowego	Projekt zakłada wyposażenie osób dorosłych w wiedzę i umiejętności oraz kompetencje pozwalające na sprawne i efektywne odnalezienie się na współczesnym rynku pracy poprzez podwyższanie kluczowych umiejętności w zakresie technologii informacyjno-komunikacyjnych. Planuje się wyposażenie pracowni językowych oraz pracowni informatycznych w sprzęt pozwalający na realizację projektu. Tak wzbogacona baza dydaktyczna pozwoli na efektywne i		X	- Budżet Powiatu Biełuński - EFS w ramach	- całkowity 1 175 000,00 - dotacja 998 750,00	2015-2018

Lokalny Program Rewitalizacji Miasta Łęczyny na lata 2015-2020

	nowoczesne nauczanie z wykorzystaniem technologii informacyjno-komunikacyjnych.			RPO WSL 2014-2020		
Kopalnia biznesu - promocja i wsparcie przedsiębiorczości w powiecie bieruńsko-łędzkim	W ramach projektu planuje się realizację kompleksowego wsparcia osób chcących podjąć samozatrudnienie (osoby bezrobotne oraz nieaktywne zawodowo zamieszkujące powiat bieruńsko-łędzki) w postaci bezzwrotnych dotacji na rozpoczęcie działalności gospodarczej oraz wsparcie doradczo-szkoleniowe związane z aspektami uruchomienia oraz prowadzenia firmy.		X	- - Budżet Powiatu Bieruńsko-łędzkiego - EFS w ramach RPO WSL 2014-2020	- całkowity 750 000,00 - dotacja 637 500,00	2016-2017
Outplacement - kompleksowym wsparciem na rynku pracy w powiecie bieruńsko-łędzkim	W ramach projektu planuje się realizację m.in. następujących zadań, mających na celu wsparcie mieszkańców powiatu bieruńsko-łędzkiego zwolnionych, przewidzianych do zwolnienia lub zagrożonych zwolnieniem z przyczyn ekonomicznych zakładu pracy: - doradztwo zawodowe połączone z przygotowaniem Indywidualnego Planu Działania, - indywidualne pośrednictwo psychologiczne, - szkolenie zawodowe przekwalifikujące do zawodu „Kierownik małego przedsiębiorstwa” - wsparcie finansowe na rozpoczęcie własnej działalności gospodarczej w formie bezzwrotnej połączone ze wsparciem doradczo-szkoleniowym.		X	- - Budżet Powiatu Bieruńsko-łędzkiego - EFS w ramach RPO WSL 2014-2020	- całkowity 675 000,00 - dotacja 573 750,00	2016-2017
Wsparcie edukacji przedszkolnej na terenie Gminy Łęczyny poprzez realizację programu ogólnorozwojowego przedszkoli (zwiększenie dostępności do atrakcyjnej opieki przedszkolnej)	Projekt ma na celu upowszechnienie edukacji przedszkolnej na terenie Gminy poprzez stworzenie warunków do objęcia opieką przedszkolną wszystkich dzieci z terenu Gminy Łęczyny (zwłaszcza w wieku 3-4 lat) i zapewnienie im możliwie najlepszych warunków pobytu w przedszkolu. Świadomość mieszkańców odnośnie znaczenia edukacji przedszkolnej jest nadal niewystarczająca i wielu rodziców nie widzi potrzeby kierowania dziecka do przedszkola. Dzieci pozbawione możliwości edukacji przedszkolnej już na początku swojej drogi życiowej znajdują się w gorszej sytuacji niż ich rówieśnicy z dużych miast, uczęszczający do przedszkoli.		X	- - Budżet Gminy Łęczyny - EFS w ramach RPO WSL 2014-2020	- całkowity 276 000,00 - dotacja 234 600,00	2016-2017
Wsparcie funkcjonowania miejskiego żłobka w Łęczynie	Gmina Łęczyny w 2015 r. realizuje inwestycję pn. Utworzenie miejskiego żłobka w Łęczynie przy ul. Paderewskiego 5 w Łęczynie. Będzie to pierwszy żłobek na terenie Łęczyny. Wsparcie w ramach projektu zostanie wykorzystane na dalszy rozwój tego obiektu i zwiększenie liczby miejsc opieki nad dziećmi do lat 3.				- całkowity 276 000,00 - dotacja 234 600,00	2018-2019

Źródło: UM Łęczyny; Starostwo Powiatowe w Bieruniu

PROJEKTY DODATKOWE

W poniższej tabeli wskazano pozostałe projekty planowane do realizacji. Hierarchizacja wydatków gminy i powiatu przewiduje realizację projektów pozostałych jedynie w przypadku wyczerpania inwestycji z listy podstawowej. Związek projektów dodatkowych ze zdefiniowanymi celami przedstawiono w poniższej tabeli.

Tabela 36 Projekty podstawowe zaplanowane w ramach przedsięwzięć rewitalizacyjnych

lp.	przedsięwzięcie	projekty	realizacja celu LPR-u ¹¹	odpowiedź na problem
1.	Poprawa estetyki przestrzeni publicznej	<ul style="list-style-type: none"> - Termomodernizacja budynku Zespołu Szkół w Łęczynach - Termomodernizacja budynku przy ul. Łędzińskiej 14 w Łęczynach - Termomodernizacja budynku Urzędu Miasta Łęczyny 	C.3. Stworzenie warunków do: integracji społecznej, udostępniania oferty kulturalnej, udostępniania oferty rekreacyjnej - wykształcenie centrum miasta.	P.1. Ujemne saldo migracji. P.9. Brak wykształconego centrum miasta. P.12. Występowanie wielu od lat niedoinwestowanych obiektów i terenów będących niegdyś własnością KWK Ziemowit.
2.	Wzrost bezpieczeństwa publicznego	<ul style="list-style-type: none"> - Wymiana słupów oświetlenia ulicznego i opraw oświetleniowych na oświetlenie efektywne energetycznie na kluczowych ulicach miasta - Wymiana słupów oświetlenia ulicznego i opraw oświetleniowych na oświetlenie efektywne energetycznie na ul. Łędzińskiej, Oficerskiej, Pokoju 	C.1. Stworzenie warunków umożliwiających prowadzenie działań poprawiających sytuację społeczną mieszkańców (aktywizacja społeczna).	P.1. Ujemne saldo migracji. P.18. Występowanie przestępczości w gminie.
3.	Wzrost dostępu do infrastruktury rekreacyjno-sportowej	<ul style="list-style-type: none"> - Rewitalizacja Ośrodka Rekreacyjno-Sportowego „Zalew” - Rewitalizacja hałdy pokopalnianej w okolicy ul. Oficerskiej na cele rekreacyjno-sportowe 	C.3. Stworzenie warunków do: integracji społecznej, udostępniania oferty kulturalnej, udostępniania oferty rekreacyjnej - wykształcenie centrum miasta.	P.1. Ujemne saldo migracji. P.9. Brak wykształconego centrum miasta. P.12. Występowanie wielu od lat niedoinwestowanych obiektów i terenów będących niegdyś własnością KWK Ziemowit.
4.	Wykształcenie centrum miasta	<ul style="list-style-type: none"> - Zmiana funkcji użytkowych budynku przy ul. Łędzińskiej 47 	- wykształcenie centrum miasta.	P.19. Brak atrakcyjnej oferty zagospodarowania czasu wolnego, szczególnie dla młodzieży i osób starszych.
5.	Podniesienie jakości infrastruktury	<ul style="list-style-type: none"> - Przywrócenie funkcji użytkowych auli przy Powiatowym Zespole 	C.2. Dostosowywanie kompetencji	P.3. Duże bezrobocie wśród osób do 30 roku życia i po 50 roku życia.

¹¹ Wybrano cel, na który projekt ma wpływ największy, nie wyklucza to wpływu na kilka celów jednocześnie

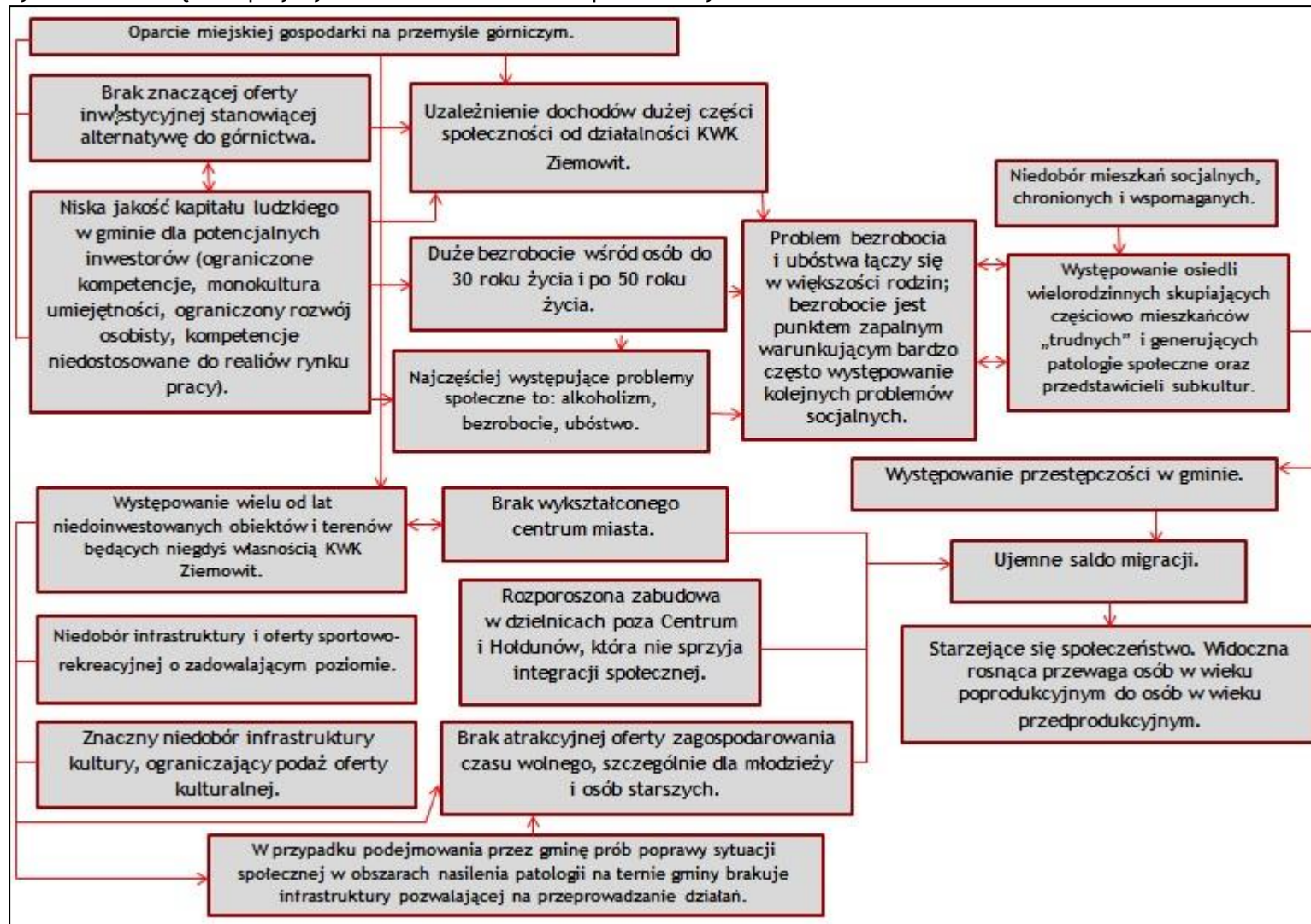
	edukacyjnej	Szkół w Łęczynach przy ul. Pokoju 4 - Przywrócenie funkcjonalności otoczenia Powiatowego Zespołu Szkół w Łęczynach i utworzenie parkingu	mieszkańców do realiów rynku pracy, częściowe uniezależnienie dochodów społeczności od przemysłu górniczego (aktywizacja zawodowa).	P.4. Oparcie miejskiej gospodarki na przemyśle górnicznym. P.5. Uzależnienie dochodów dużej części społeczności od działalności KWK Ziemowit.
--	-------------	---	---	--

Źródło: UM Łęczyny; Starostwo Powiatowe w Bieruniu

7.2 Komplementarność pomiędzy projektami

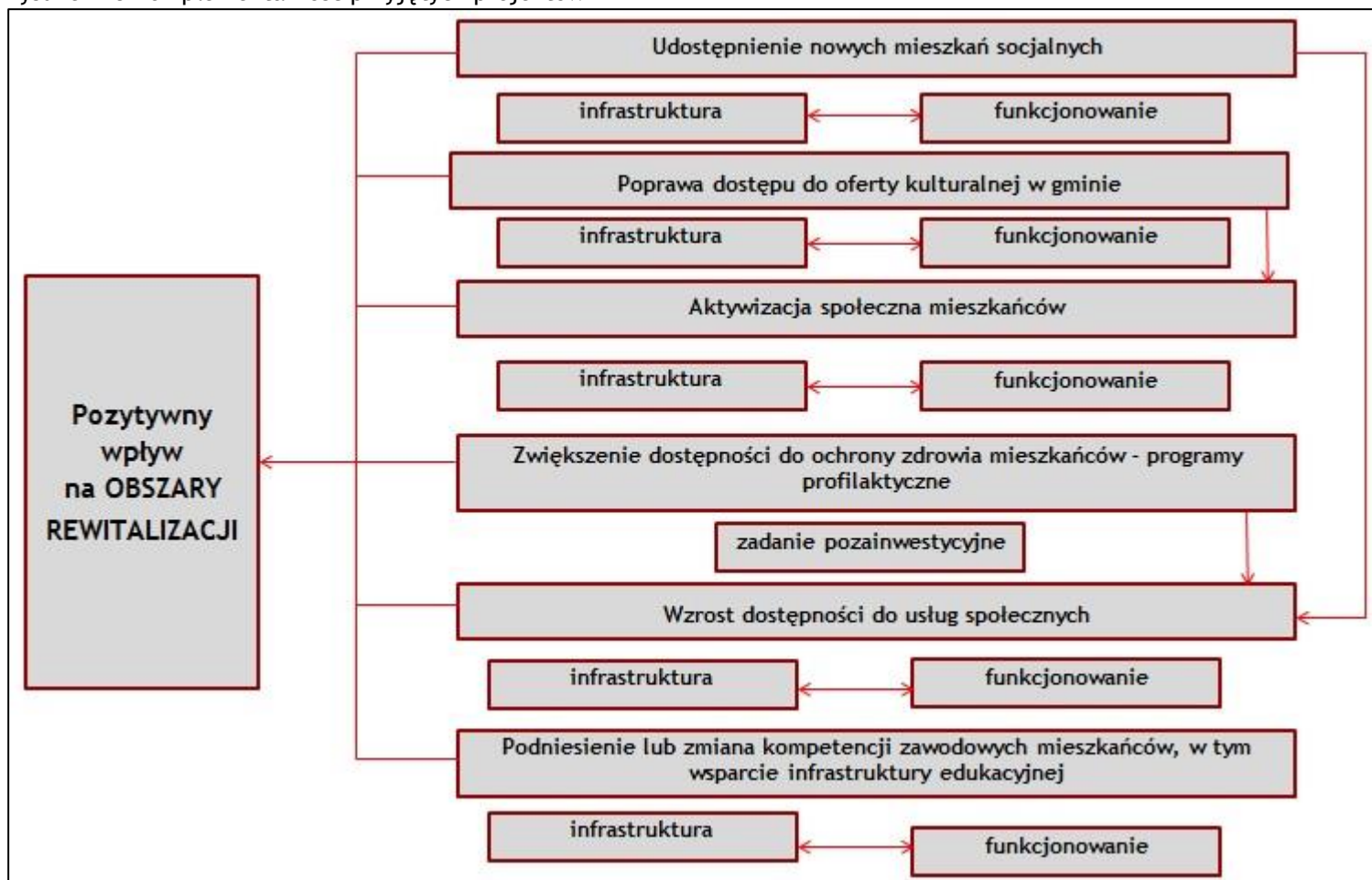
Jak wykazały analizy prowadzone w niniejszym opracowaniu wszystkie problemy zdiagnozowane w gminie i poszczególnych obszarach rewitalizacji łączą się przyczynowo-skutkowo (rysunek nr 14). Próby zminimalizowania problemów lub ich całkowitego wyeliminowania są również komplementarne względem siebie (rysunek nr 15).

Rysunek 14 Powiązania przyczynowo-skutkowe obszarów problemowych



Źródło: Opracowanie własne

Rysunek 15 Komplementarność przyjętych projektów



Źródło: Opracowanie własne

8 Powiązanie programu z dokumentami strategicznymi i planistycznymi gminy

Na moment opracowywania niniejszego dokumentu (grudzień 2015 r.) Gmina Łędziny dysponuje następującymi dokumentami strategicznymi i planistycznymi:

- Program opieki nad zwierzętami bezdomnymi oraz zapobiegania bezdomności zwierząt na terenie gminy Łędziny w roku 2015.
- Wieloletni plan rozwoju i modernizacji urządzeń wodociągowych i kanalizacyjnych zlewni Hołdunów i zlewni Ziemowit na terenie miasta Łędziny na lata 2015-2017 będących w posiadaniu Przedsiębiorstwa Gospodarki Komunalnej "Partner" Spółka z o.o. w Łędzinach.
- Gminny Program Przeciwdziałania Narkomanii na 2015 rok.
- Gminny Program Profilaktyki i Rozwiązywania Problemów Alkoholowych na 2015 rok.
- Roczny program współpracy z organizacjami pozarządowymi oraz innymi podmiotami prowadzącymi działalność pożytku publicznego na terenie gminy Łędziny na rok 2015.
- Program "Rodzina 3+".
- Wieloletni program osłony w zakresie dożywiania "Pomoc gminy w zakresie dożywiania" na lata 2014-2020.
- Miejska Strategia Rozwiązywania Problemów Społecznych na lata 2014-2020.
- Aktualizacja Strategii Rozwoju Miasta Łędziny do 2020 roku.
- Aktualizacja "Założeń do planu zaopatrzenia w ciepło, energię elektryczną i paliwa gazowe dla gminy Łędziny".
- Wieloletni program gospodarowania mieszkaniowym zasobem gminy Łędziny na lata 2013-2017.
- Program Likwidacji Niskiej Emisji dla Gminy Łędziny.
- Miejscowe Plany Zagospodarowania Przestrzennego.

Ze względu na specyfikę niniejszego programu można wykazać powiązania tematyczne/terytorialne jedynie z wybranymi dokumentami, co wskazuje się przez podkreślenie wybranych pozycji. W poniższej tabeli wskazuje się stosowne powiązania pomiędzy LPR a wskazanymi dokumentami planistycznymi i strategicznymi. Cele strategiczne LPR wyznaczone w poprzednim rozdziale to:

- C.1. Stworzenie warunków umożliwiających prowadzenie działań pozainwestycyjnych poprawiających sytuację społeczną mieszkańców (aktywizacja społeczna).

- C.2. Dostosowywanie kompetencji mieszkańców do realiów rynku pracy, częściowe uniezależnienie dochodów społeczności od przemysłu górniczego (aktywizacja zawodowa).
- C.3. Stworzenie warunków do: integracji społecznej, udostępniania oferty kulturalnej, udostępniania oferty rekreacyjnej - wykształcenie centrum miasta.

Jak wynika z poniższej tabeli - wyznaczone cele strategiczne są spójne z celami dokumentów strategicznych/planistycznych gminy.

Tabela 37 Matryca logiczna powiązania dokumentów strategicznych i planistycznych gminy z celami strategicznymi LPR-u

Nazwa dokumentu	Główne cele	Cele strategiczne rewitalizacji		
		C.1.	C.2.	C.3.
Aktualizacja Strategii Rozwoju Miasta Łędziny do 2020 roku	Na wizję rozwoju miasta Łędziny składa się 5 wartości. Łędziny to miasto: 1) będące miejscem nowoczesnego i przyjaznego środowisku przemysłu wydobywczego; 2) gdzie władze publiczne wykorzystują zaangażowanie społeczników, działaczy i liderów lokalnych; 3) godzące wysoką jakość życia z trwałym i zrównoważonym rozwojem gospodarczym; 4) zapewniające swoim mieszkańcom optymalne warunki rozwoju; 5) aktywnie wykorzystujące położenie geograficzne, ogólnokrajową i wojewódzką sieć komunikacyjną i poszukujące nowych szans pojawiających się w otoczeniu. Kierunki rozwoju miasta:			
	▪ Budowanie konkurencyjnej pozycji miasta poprzez wykorzystywanie szans i kreowanie nowych wartości rozpoznawalnych w bliższym i dalszym otoczeniu.			+
	▪ Rozwijanie nowych, innowacyjnych i wspieranie istniejących funkcji gospodarczych i społecznych bazujących na kapitale ludzkim, geograficznym i środowiskowym.		+	
	▪ Pogłębianie dialogu społecznego i wciąganie coraz większej liczby mieszkańców w działania mające na celu szeroko pojęty rozwój miasta.	+		+
Miejska Strategia Rozwiązywania Problemów Społecznych na lata 2014-2020	Misja określona w strategii: wyrównywanie różnic w jakości życia mieszkańców Łędzin; minimalizacja niesprzyjających życiu mieszkańców problemów i stworzenie możliwości rozwoju społeczeństwa obywatelskiego. Cele strategii:			
	▪ Zintegrowany system wsparcia rodziny.	+	+	+
	▪ Przeciwdziałanie wykluczeniu społecznemu dzieci i młodzieży.	+		+
	▪ Aktywizacja i integracja mieszkańców (osób, rodzin i grup), w tym wykluczonych i zagrożonych wykluczeniem społecznym.	+	+	+
	▪ Rozwój infrastruktury społecznej służącej zwiększeniu bezpieczeństwa socjalnego mieszkańców.	+		
	▪ Partnerstwo publiczno-społeczne na rzecz rozwoju usług społecznych.			
Gminny Program Profilaktyki i Rozwiązywania Problemów Alkoholowych na 2015 rok.	Zadania programu:			
	▪ Zwiększenie dostępności pomocy terapeutycznej i rehabilitacyjnej dla osób uzależnionych od alkoholu.			
	▪ Udzielanie rodzinom, w których występuje problem uzależnienia od alkoholu, pomocy psychospołecznej i prawnej, a w szczególności ochrony przed przemocą w rodzinie.	+		
	▪ Prowadzenie profilaktycznej działalności informacyjnej i edukacyjnej, w szczególności dla dzieci i młodzieży.	+		
	▪ Postępowanie związane ze zobowiązaniem do leczenia odwykowego.			
	▪ Wspomaganie działalności instytucji i organizacji działających na rzecz rodziny dotkniętej lub zagrożonej problemem alkoholowym w pełnieniu jej roli opiekuńczo-wychowawczej i społecznej.	+		+
	▪ Działania w zakresie ograniczania dostępności do alkoholu oraz podejmowanie interwencji w przypadkach złamania zakazu sprzedaży alkoholu osobom nieletnim lub nietrzeźwym oraz w przypadku złamania zakazów promocji i reklamy napojów alkoholowych.			
▪ Dofinansowanie działań i przedsięwzięć, mających wpływ na poprawę bezpieczeństwa publicznego.	+		+	

Gminny Program Przeciwdziałania Narkomanii na 2015 rok	Zadania programu:			
	▪ Zwiększenie dostępności pomocy terapeutycznej i rehabilitacyjnej dla osób uzależnionych i osób zagrożonych uzależnieniem.			
	▪ Udzielenie rodzinom, w których występują problemy narkomanii pomocy psychospołecznej i prawnej.	+		
	▪ Prowadzenie profilaktycznej działalności edukacyjno - informacyjnej oraz szkoleniowej w zakresie rozwiązywania problemów narkomanii, w szczególności dla dzieci i młodzieży, w tym prowadzenie zajęć sportowo - rekreacyjnych dla uczniów, a także działań na rzecz dożywiania dzieci uczestniczących w pozalekcyjnych programach opiekuńczo-wychowawczych i socjoterapeutycznych.	+		+
	▪ Wspomaganie działań instytucji, organizacji pozarządowych i osób fizycznych służących rozwiązywaniu problemów narkomanii.			
▪ Udzielanie pomocy osobom uzależnionym i rodzinom osób uzależnionych dotkniętych ubóstwem i wykluczeniem społecznym oraz integrowanie ze środowiskiem lokalnym tych osób z wykorzystaniem pracy socjalnej i kontraktu socjalnego.	+	+	+	
Plany zagospodarowania przestrzennego Gminy Łęczyny: Wszystkie zaplanowane działania inwestycyjne są zgodne z zapisami planu zagospodarowania przestrzennego.				

Źródło: Opracowanie własne

Niniejszy dokument jest ponadto zgodny z założeniami Strategii Zintegrowanych Inwestycji Terytorialnych Subregionu Centralnego Województwa Śląskiego na lata 2014-2020. Strategia ZIT stanowi podstawę do uczestniczenia Związku Subregionu Centralnego w zarządzaniu Regionalnym Programem Operacyjnym Województwa Śląskiego na lata 2014-2020, w uzgodnionym zakresie. Proces ten został szczegółowo przedstawiony w Porozumieniu nr 12/RR/2015 ws. powierzenia zadań z zakresu realizacji instrumentu Zintegrowane Inwestycje Terytorialne w ramach Regionalnego Programu Operacyjnego Województwa Śląskiego na lata 2014-2020 zawartym dnia 17 marca 2015 roku pomiędzy Zarządem Województwa Śląskiego (Instytucją Zarządzającą RPO WSL) a Związkiem Gmin i Powiatów Subregionu Centralnego Województwa Śląskiego.

Przy pomocy instrumentu ZIT, w oparciu o Strategię, podejmowane będą działania mające na celu:

- zwiększenie potencjału inwestycyjnego na terenach brownfield,
- zwiększenie udziału energii pochodzącej z OZE,
- poprawę efektywności energetycznej w sektorze publicznym i mieszkaniowym,
- wzrost atrakcyjności transportu publicznego,
- zwiększenie ilości unieszkodliwionych odpadów,
- rozbudowę systemu oczyszczania ścieków,
- ochronę zasobów naturalnych,
- poprawę dostępu do usług społecznych oraz aktywizację społeczno-gospodarczą na obszarach rewitalizowanych,
- zwiększenie dostępu do wychowania przedszkolnego oraz kształcenia zawodowego.

Realizacja LPR-u wpłynie bezpośrednio na poprawę dostępu do usług społecznych oraz aktywizację społeczno-gospodarczą w Łęczynach. Zadania zaplanowane do realizacji w ramach procesu rewitalizacji Miasta Łęczyny wynikają z wybranych wiązek projektów określonych w Strategii ZIT, co przedstawia poniższa tabela.

Tabela 38 Wpływ zaplanowanych projektów na realizację wiązki Strategii ZIT

tytuł projektu	wiązka określona w strategii ZIT
Utworzenie Centrum Aktywizacji Społecznej na terenie Kolonii Piast	wiązka projektów „Usługi społeczne”
Utworzenie Centrum Aktywizacji Społecznej	
Przebudowa budynku maszyn wyciągowych z przeznaczeniem na utworzenie Centrum Usług Społecznych Powiatu Bieruńsko-Łęczyńskiego	
Centrum Usług Społecznych - profesjonalne wsparcie rodziny w powiecie bieruńsko-łęczyńskim	
Aktywny w każdym wieku - profesjonalny opiekun osób starszych	wiązka projektów „Polityka zdrowotna”
Masz oko na zdrowie. Badania profilaktyczne wykrywania wad wzroku u dzieci w wieku 6-7 lat i 16-17 lat	
Program badań radiologicznych w kierunku wczesnego wykrywania schorzeń płuc	
Dziękuję, nie słodzę. Program profilaktyczny dotyczący	

zapobiegania cukrzycy (typ 2)	
Program profilaktyki i wczesnego wykrywania chorób tarczycy	
Przebudowa budynku byłej owczarni w Łęczynach w celu adaptacji na mieszkania socjalne	wiązka projektów „Usługi społeczne”
Utworzenie mieszkań socjalnych w budynku przy ul. Pokoju 106 w Łęczynach, etap I	
Program aktywizacji i integracji społeczności lokalnej	
Rewitalizacja Sali Widowiskowo-Kinowej Piast w Łęczynach	wiązka projektów „Rewitalizacja”
Wsparcie dzienne dla łęczyńskich dzieci i młodzieży (realizacja w Sali Widowiskowo-Kinowej Piast)	wiązka projektów „Usługi społeczne”
Kształcenie ustawiczne w PZS w Łęczynach drogą do sukcesu zawodowego	wiązka projektów „Szkoty zawodowe”
Kopalnia biznesu - promocja i wsparcie przedsiębiorczości w powiecie bieruńsko-łęczyńskim	wiązka projektów „Przedsiębiorczość” □wiązka projektu „Adaptacyjność”
Outplacement - kompleksowym wsparciem na rynku pracy w powiecie bieruńsko-łęczyńskim	wiązka projektów „Restrukturyzacja i outplacement”
Wsparcie edukacji przedszkolnej na terenie Gminy Łęczyny poprzez realizację programu ogólnorozwojowego przedszkoli (zwiększenie dostępności do atrakcyjnej opieki przedszkolnej)	wiązka projektów „Przedszkola”
Wsparcie funkcjonowania miejskiego żłobka w Łęczynach	wiązka projektów „Opieka nad dziećmi do lat 3”

Źródło: Opracowanie własne

9 System realizacji (wdrażania) programu rewitalizacji

Lokalny Program Rewitalizacji będzie wdrażany i zarządzany przez władze gminy. Wdrażanie zaplanowanych zadań uzależnione będzie od wielkości pozyskanych środków z Funduszy Strukturalnych Unii Europejskiej. Zakłada się otwartą formułę wdrażania, umożliwiającą dokonywanie niezbędnych zmian celem optymalnej i skutecznej realizacji projektów.

Ze względu na długookresowy charakter dokumentu, wdrażanie założeń LPR-u jest procesem ciągłym i wymagającym stałego monitorowania. Wdrażaniu programu towarzyszyć musi jego ciągła ewaluacja, prowadzona w oparciu o pozyskiwane informacje dotyczące rozwoju Obszarów Rewitalizacji, skutków prowadzonych działań i ich odbioru społecznego.

Instytucją odpowiedzialną za wdrażanie Lokalnego Programu Rewitalizacji będzie Urząd Miasta Łęczyny. Za realizację poszczególnych projektów odpowiedzialni będą właściwi beneficjenci (w większości Gmina Łęczyny). W przypadku projektów własnych Gminy oraz jednostek organizacyjnych gminy, przygotowanie i wdrożenie projektu spoczywać będzie na pracownikach właściwych referatów Urzędu Miasta lub dyrektorach właściwych jednostek organizacyjnych. Ponadto, w kompetencjach wyznaczonej przez Burmistrza jednostki leżeć będzie gromadzenie sprawozdań z realizacji poszczególnych przedsięwzięć i postępów w realizacji całego programu. Wyznaczony referat będzie przekazywał Burmistrzowi zbiorcze sprawozdanie z realizacji programu wraz z ewentualnym wnioskiem o konieczności aktualizacji dokumentu. Na podstawie otrzymywanych danych, Burmistrz Miasta będzie przedstawiał Radzie Miasta informację o stopniu realizacji Lokalnego Programu Rewitalizacji lub o konieczności jego aktualizacji. W przypadku konieczności dokonania aktualizacji dokumentu Burmistrz Miasta powoła zespół ds. aktualizacji LPR-u i/lub zleci aktualizację zewnętrznemu podmiotowi.

Powołane struktury organizacyjne czuwać będą nad osiągnięciem założonych celów programu w płaszczyźnie:

- finansowej (minimalizacja nakładów przy założonym planie),
- społecznej (wzrost liczby miejsc pracy, wzrost zadowolenia mieszkańców),
- gospodarczej (przywrócenie utraconych funkcji gospodarczych oraz wzrost atrakcyjności inwestycyjnej i konkurencyjności gminy).

W proces wdrażania programu UM współpracował będzie ściśle z następującymi podmiotami:

- Miejski Ośrodek Pomocy Społecznej w Łęczynach,
- Starostwo Powiatowe w Bieruniu,
- Miejski Ośrodek Kultury w Łęczynach,
- utworzone na skutek realizacji programu Centrum Usług Społecznych,

- utworzone na skutek realizacji programu Centrum Aktywizacji Społecznej.

W każdym z wymienionych podmiotów wyznaczona zostanie osoba odpowiedzialna za koordynowanie działań wynikających z realizacji LPR oraz kontakt z przedstawicielami UM Łęczyny.

Podjęcie partycypacyjne w procesie rewitalizacji zakłada aktywne uczestnictwo środowisk lokalnych, przedsiębiorstw, instytucji, grup nieformalnych, organizacji pozarządowych, jak również podmiotów zewnętrznych (instytucje regionalne, krajowe, międzynarodowe). Podstawowa korzyść podejścia partycypacyjnego wiąże się ze skutecznym dopasowaniem realizowanych projektów do potrzeb społeczności lokalnych (szczególnie społeczności wskazanych OR) oraz zapewnia niezbędne ich zaangażowanie w proces wdrażania programu. Między innymi z tego powodu w kierunkach działań sformułowanych w programie często występuje konieczność diagnozy konkretnych potrzeb, która powinna zostać przeprowadzona na bazie badania opinii mieszkańców.

Niniejszy program przed przyjęciem przez i Radę Miejską skonsultowany został zarówno z jej członkami, jak i przedstawicielami samorządu i społeczności lokalnej. Po przeanalizowaniu zgłoszonych uwag i konstruktywnej dyskusji opracowano ostateczną wersję dokumentu, uwzględniającą wszystkie zastrzeżenia. Po przyjęciu dokumentu przez Radę Miejską należy w kolejnym kroku przedstawić treść programu wszystkim zainteresowanym mieszkańcom. Kampania informacyjna zawierała będzie co najmniej następujące działania:

- Umieszczenie na plakatach i/lub ulotkach informacji o przyjęciu programu wraz z podaniem źródła internetowego do elektronicznej wersji dokumentu. Proponuje się kolportaż plakatów/ulotek na terenie jednostek organizacyjnych.
- Umieszczenie informacji o przyjęciu LPR-u na stronie internetowej gminy oraz w gazecie lokalnej.

Prawidłowo realizowana w ramach programu polityka promocyjno-informacyjna powinna zapewnić:

- wyjaśnienie mieszkańcom lub innym grupom interesariuszy korzyści płynących z wdrażania poszczególnych kierunków działań,
- dostęp do informacji na temat ewentualnych problemów związanych z wdrażaniem programu.

Konieczne jest systematyczne przekazywanie informacji na temat podejmowanych działań i osiągniętych wskaźników produktu i rezultatu, np. w formie raportu z monitoringu programu (mogą być to np. podsumowania z przeprowadzonych spotkań zespołu roboczego wdrażającego LPR).

Podstawowe obszary działań w zakresie komunikacji dwustronnej i współpracy władz gminy ze społecznością lokalną to:

- informacja o postępach we wdrażaniu LPR-u - mieszkańcy będą mieli możliwość uzyskania informacji o aktualnym zaawansowaniu we wdrażaniu programu bezpośrednio w Urzędzie lub poprzez stronę internetową Urzędu,
- podjęcie współpracy z mediami lokalnymi - podawanie informacji o wdrażanych projektach w mediach lokalnych przynajmniej raz w roku.

10 System monitoringu i oceny skuteczności działań i system wprowadzania modyfikacji w reakcji na zmiany w otoczeniu programu

Lokalny Program Rewitalizacji Miasta Łęczyny na lata 2015-2020 stanowi dokument otwarty, który poddawany będzie systematycznej, okresowej analizie i ocenie oraz będzie w razie potrzeby aktualizowany w zakresie dostosowania do zmieniających się uwarunkowań. Do zmieniających się uwarunkowań zaliczyć należy m.in. możliwość wyznaczenia innych niż identyfikowane obecnie obszarów rewitalizacji, co wiązało będzie się z koniecznością przeprowadzenia ponownej analizy społeczno-gospodarczej.

Do monitorowania, oceny realizacji programu i jego aktualizacji służyć będzie system współpracy pomiędzy podmiotami realizującymi program oraz analiza osiągniętych wskaźników rezultatów i oddziaływania.

Komórką odpowiedzialną za prowadzenie stałego monitoringu będzie Wydział Komunikacji Społecznej, Promocji, Kultury, Sportu, Funduszy Europejskich i Współpracy z Zagranicą UM Łęczyny, którego zadaniem będzie pozyskiwanie niezbędnych danych umożliwiających monitoring programu, a następnie ich przetwarzanie i przygotowywanie raportu o stanie realizacji Programu. Referat będzie ściśle współpracował w tym zakresie z MOPS w Łęczynach, Komendą Powiatowa Policji w Bieruniu oraz Strażą Miejską w Łęczynach. W cyklu dwuletnim (od dnia uchwalenia programu przez Radę Miasta) zwoływane będzie spotkanie robocze, podczas którego weryfikowane i analizowane będą wszystkie aspekty związane z wdrażaniem programu, w szczególności:

- osiągalność zakładanych wskaźników,
- wpływ realizacji poszczególnych przedsięwzięć na przyjęte cele i priorytety,
- harmonogram realizowanych przedsięwzięć,
- możliwości budżetowe gminy do dalszej realizacji programu.

W przypadku znacznej dysproporcji pomiędzy założeniami LPR-u a realnymi efektami jego realizacji, powołany zostanie Zespół ds. realizacji LPR-u, którego rolą będzie podjęcie kroków zmierzających do odwrócenia niekorzystnych czynników. Jeżeli zaistnieje konieczność aktualizacji dokumentu, Burmistrz zwoła Zespół Zadaniowy oraz zorganizuje konsultacje społeczne z partnerami zaangażowanymi w realizację programu. W kolejnym kroku propozycja zaktualizowanej strategii przedłożona zostanie do konsultacji Radzie Miasta. Po opracowaniu kompletnego dokumentu aktualizacja zostanie przyjęta uchwałą Rady Miasta.

Monitorowanie postępu we wdrażaniu LPR-u będzie możliwe dzięki wykorzystaniu zdefiniowanych poniżej wskaźników produktu oraz rezultatu. Formułując wskaźniki przyjęto założenie, iż stan bazowy dla realizacji każdego z nich zostaje ustalony na poziomie zerowym („0,00”), natomiast postęp będzie mierzony w cyklach dwuletnich, począwszy od roku w którym Rada Miasta przyjmie LPR do realizacji.

Podstawą monitorowania niektórych wskaźników będą informacje pozyskane od podmiotów zewnętrznych odpowiedzialnych za realizację poszczególnych działań, gdyż nie wszystkie przedsięwzięcia wpływające na realizację założeń niniejszego programu pozostają w gestii UM Łęczyny.

10.1 Wskaźniki dla programu

Wskaźniki zdiagnozowano w momencie przyjmowania zakresu projektów strategicznych/podstawowych, należą do nich:

- liczba budynków zrewitalizowanych na cele społeczne
- liczba nowych CAS udostępnionych na obszarach zdegradowanych
- liczba użytkowników CAS
- liczba nowych CUS udostępnionych na obszarach zdegradowanych
- liczba użytkowników CUS
- liczba NGO wspartych na skutek realizacji projektu
- liczba nowych usług publicznych prowadzących do rozwiązania problemów społecznych
- liczba wdrożonych programów aktywizacji i integracji społecznej
- liczba zrealizowanych zdrowotnych programów profilaktycznych
- liczba uczestników zdrowotnych programów profilaktycznych
- liczba dostępnych nowych mieszkań socjalnych
- liczba nowych mieszkań chronionych
- liczba nowych mieszkań wspomaganych liczba nowych usług publicznych prowadzących do podniesienia kompetencji zawodowych
- liczba wspartych przedsiębiorców
- liczba wymienionych słupów i opraw oświetlenia ulicznego

10.2 Wskaźniki oddziaływania

Poza wskaźnikami dla programu określić można również wskaźniki oddziaływania, tj. korzyści planowane do osiągnięcia w perspektywie długookresowej, należą do nich:

- Poprawa atrakcyjności warunków zamieszkania w gminie dla obecnych i potencjalnych mieszkańców.
- Poprawa jakości kapitału ludzkiego w gminie.
- Poprawa atrakcyjności gospodarczej i inwestycyjnej gminy.
- Zawiązanie więzi społecznych pomiędzy mieszkańcami wszystkich dzielnic gminy.
- Włączenie społeczne mieszkańców OR do życia społecznego gminy.
- Wzrost jakości życia w całej gminie.
- Wzrost atrakcyjności przestrzennej gminy.

- Poprawa estetyki gminnego krajobrazu.
- Podniesienie atrakcyjności oferty sportowo-rekreacyjnej na terenie gminy (szczególnie dla młodzieży).
- Podniesienie atrakcyjności oferty kulturalno-oświatowej na terenie gminy.
- Zwiększenie poczucia bezpieczeństwa publicznego w gminie.

Mimo, że co do zasady wskaźniki oddziaływania są niemierzalne i stanowią odzwierciedlenie subiektywnych odczuć obywateli, można wskazać następujące mierzalne wskaźniki, świadczące o skuteczności wdrażania LPR-u jako całościowego planu:

- Wzrost liczby mieszkańców gminy [osoba]
- Wzrost wskaźników salda migracji - osiągnięcie przewagi zameldowań nad wymeldowaniami
- Wzrost liczby podmiotów gospodarczych działających na terenie gminy [szt.]

Wszystkie wskaźniki można monitorować na bazie danych GUS, jednak nie częściej niż w okresie corocznym (dane GUS aktualizowane są maksymalnie 1 raz w roku).

11 Spis rysunków i tabel

Rysunek 1 Północne Łędziny na tle powiatu i województwa	7
Rysunek 2 Podział terytorialny miasta	8
Rysunek 3 Poziom liczbę ludności w Gminie Łędziny w latach 2010-2014	12
Rysunek 4 Granice Obszaru Górniczego Bieruń I	20
Rysunek 5 Poziom liczbę mieszkańców w obszarze największej zabudowy wielorodzinnej w stosunku do ogólnej liczby mieszkań w Gminie Łędziny w roku 2014	25
Rysunek 6 Historyczny układ przestrzenny Łędzin	28
Rysunek 7 Lokalizacja gminy na tle części połączeń komunikacyjnych Aglomeracji Górnośląskiej... ..	33
Rysunek 8 Struktura dynamiki przestępczości na terenie gminy w latach 2010-2014	38
Rysunek 9 Struktura zdarzeń drogowych na terenie gminy w Latach 2010-2014	39
Rysunek 10 Struktura osób podejrzanych o doznawanie i stosowanie przemocy w rodzinie	45
Rysunek 11 Struktura problemów alkoholowych mieszkańców gminy w latach 2010-2014	46
Rysunek 12 Wykres charakteryzujący mapę problemów mieszkańców Gminy Łędziny w roku 2014.. ..	48
Rysunek 13 Zależności pomiędzy czynnikami charakteryzującymi jakość życia	64
Rysunek 14 Powiązania przyczynowo-skutkowe obszarów problemowych	82
Rysunek 15 Komplementarność przyjętych projektów	83
Tabela 1 Struktura gruntów na terenie Gminy Łędziny	9
Tabela 2 Liczba ludności w Gminie Łędziny, wg zameldowania na pobyt stały, stan na 31.12	11
Tabela 3 Struktura liczby mieszkańców poszczególnych dzielnic gminy w latach 2010-2014	12
Tabela 4 Prognoza liczby mieszkańców powiatu bieruńsko-łędzkiego w latach 2015-2050	13
Tabela 5 Przyrost naturalny w Gminie Łędziny w latach 2010-2014, stan na 31.12	13
Tabela 6 Liczba ludności w przedziałach wiekowych w latach 2010-2014	13
Tabela 7 Ludność w wieku przedprodukcyjnym (17 lat i mniej), produkcyjnym i poprodukcyjnym wg płci w Gminie Łędziny, lata 2010-2014	14
Tabela 8 Migracje gminne na pobyt stały wg płci, typu i kierunku w latach 2010-2014	14
Tabela 9 Prognoza salda migracji oraz przyrostu naturalnego w powiecie bieruńsko-łędzkim w latach 2015-2050	15
Tabela 9 Podmioty wg grup rodzajów działalności PKD, stan na 31.12.2014 r.	16
Tabela 10 Podmioty gospodarki narodowej zarejestrowane w gminie, wg sektorów własnościowych w latach 2010-2014	17
Tabela 11 Liczba osób pracujących na terenie gminy w latach 2010-2014	18
Tabela 12 Zawody deficytowe i nadwyżkowe w powiecie bieruńsko-łędzkim	20
Tabela 14 Oferta inwestycyjna Gminy Łędziny	21
Tabela 15 Liczba uczniów wg typów szkół w latach 2010-2014	23
Tabela 16 Powierzchnia gruntów komunalnych wg prawnych form własności wg stanu na dzień 31.12.2014r.	24
Tabela 17 Zasoby mieszkaniowe na terenie Gminy Łędzin	25
Tabela 18 Zaległości w opłatach mieszkaniowych na terenie Gminy Łędziny	27
Tabela 19 Wykaz dróg powiatowych na terenie Gminy Łędziny	32
Tabela 20 Infrastruktura sieciowa na terenie gminy Łędziny, stan na 31.12.2014	33
Tabela 21 Ewidencja wyników działań Straży Miejskiej w latach 2010-2014	37
Tabela 22 Wykaz przyznanych świadczeń z pomocy społecznej w latach 2010-2014 na podstawie ustawy o pomocy społecznej z dnia 12 marca 2004 roku (tj. Dz. U. z 2015r., poz.163)	40
Tabela 23 Praca socjalna w formie niepieniężnej pomocy świadczeń społecznych w latach 2010-2014 na podstawie ustawy o pomocy społecznej z dnia 12 marca 2004 roku (tj. Dz. U. z 2015r., poz.163)	41
Tabela 24 Działalność Zespołu Interdyscyplinarnego w Łędzinach oraz w ramach powołanych przez niego grup roboczych w latach 2010-2014	44
Tabela 25 Formy przemocy domowej odnotowane w formularzu „Niebieskiej Karty A”	45

Tabela 26 Terytorialne występowanie problemów społecznych w gminie, dane za 2014 r.	47
Tabela 27 Ocena skuteczności ingerencji gminy w wyeliminowaniu danego problemu społecznego .	49
Tabela 28 Charakterystyczne cechy obszarów gminy	56
Tabela 29 Macierz wyników - wzajemny wpływ obszarów problemowych względem siebie	61
Tabela 30 Obszary problemowe a czynniki charakteryzujące jakość życia w gminie	62
Tabela 31 Obszary występowania problemów kluczowych	64
Tabela 32 Cele i kierunki działań	70
Tabela 33 Projekty podstawowe zaplanowane w ramach przedsięwzięć rewitalizacyjnych	73
Tabela 34 Zdiagnozowane problemy i odpowiadające im przedsięwzięcia	75
Tabela 35 Charakterystyka projektów podstawowych	76
Tabela 36 Projekty podstawowe zaplanowane w ramach przedsięwzięć rewitalizacyjnych	80
Tabela 37 Matryca logiczna powiązania dokumentów strategicznych i planistycznych gminy z celami strategicznymi LPR-u.....	86
Tabela 38 Wpływ zaplanowanych projektów na realizację wiązki Strategii ZIT.....	88

12 Załączniki

12.1 Mapy - obszar rewitalizacji